

Report on address over time (19th-20th century)

Diogo Paiva

Early-stage researcher of the LONGPOP project at the International Institute of Social History of the Koninklijke Nederlandse Akademie van Wetenschappen (KNAW)

Contents

Introduction	2
Methodology	3
History of addresses	4
House numbering systems	6
Street naming	11
Dutch Case	13
References	15
Appendix –Bibliographic survey for Dutch case	17
Books	17
Book chapters	34
Journal articles	36

DISCLAIMER: This publication reflects only the author's view and the Research Executive Agency is not responsible for any use that may be made of the information it contains.

A Paris, l'identité qui lie un individu à lui-même se rompt d'une rue à l'autre.

Victor Hugo, *Les Misérables* IV, 6, I

Introduction

This report refers to the first step of a long-term project consisting in a geocoding process of the addresses collected in the database of the Historical Sample of the Netherlands. This database consists of a 0.5% sample of Dutch population born between 1812 and 1922. Besides demographic and genealogical data (i.e. name, date of birth, information about parents, etc.) the database also contains information on residential addresses, derived from population registers. These addresses need to be georeferenced, as for now this data is recorded as simple text strings. At the end of the project, each address will have the corresponding coordinates, using a historical version of the current postal code system. Thus, researchers will be able to analyse 19th century and early 20th century Dutch internal migrations, even within the same urban space.

The main goal of this report is to provide a historical overview of the several systems of how houses were given an address with a special focus on the Dutch case. This report is structured in three parts: a short overview on the research theme with a description of the methodology used, a depiction of research contributions up to date on the history of the two main components of addresses (street name and house numbers), and a final section regarding the specificities of the Dutch case. This paper ends with an appendix which inventories a bibliography for the Dutch case.

For geocoding addresses obtained from historical sources, it is fundamental to take into consideration their ambiguous nature. As decades pass, addresses are continuously changing, either by changes in physical landscape or by processes of recodification. Many events can trigger a change in the address: the construction, demolition or reconstruction of buildings, natural disasters, accidents or war destruction. In addition, from time to time, addresses are revised without any physical change. Sometimes streets are renamed, usually for political or remembrance reasons. Furthermore, house numeration suffers alterations when address systems are revised. Thus, an account of all changes in house numbering and street names is necessary prior to the process of geocoding the addresses in the database of the Historical Sample of Netherlands.

Nowadays, especially in western countries, it is quite common to have an established system for house addressing. It responds to a need for getting around, especially in growing urban spaces and to improve the orientation of individuals in strange locations. It represents an abstraction of physical landscape and the introduction of house number represented «a spatial practice that has arguably been one of the principal strategies for rationalizing the geographic spaces of everyday life» (Rose-Redwood, 2008: 286)

Assigning home addresses faced numerous difficulties over time mostly because it indirectly refers to individuals, always sensitive to the progressive invasion of bureaucracy into what

they consider private space. House numbering alongside street naming allows the individual codification of each building in a locality. Its implementation is a product of modernizing thought at the end of the Enlightenment. Nevertheless, addresses were already existent before the *Ancien Régime*. During the Middle Ages houses could be identified by names, but this resulted in a large risk for confusion due to duplication, especially as cities grew larger. In addition, streets were already named, usually after a notorious building or feature. Nonetheless, since this rudimentary forms of addressing were prone to flaws, individuals were still sheltered from the reach of central power. This would be gradually tackled by the states during 18th and 19th centuries. There are some known cases of resistance: Chiccini (2008: 4) mentions the opposition of Genève's citizens to house numbering by the police in 1782, going so far as destroying numbers already fixated in houses. Another example comes from the Habsburg empire, when in the 1780's opposition goes so far as to beat up officials and even a murder is reported (Tantner, 2009: 15). However, this was not only a process of state bureaucracy applying a tighter control over the populations. In a variety of cases, it was private initiative that systematically sought to establish an efficient address system, especially in Northern America. Not surprisingly, adhesion to these initiatives was substantially more common among businessmen than ordinary people, as they were most interested in enhancing the mail and goods distribution accuracy. So, after a few decades of initial resistance, addresses come to be accepted and individuals become actively involved in preserving and conceiving better address systems than seeking to revert its existence.

Methodology

This report is mainly the synthesis of two methods: bibliographic review and archival research. Figure 1 shows the research scheme. In preparing the implementation of a geocoding process in historical population databases a summary of research on the way addresses were constructed is indispensable.

There were two main vectors: on one hand, historical research on house addressing practices in 19th and 20th century; and on the other, historical and geographical analysis on these same practices. The practice of house numbering in the past is still a relative young research field despite some studies in the 1960s¹. More recently, among others, two scholars have focused a part of their research on this issue: Anton Tantner and Reuben Rose-Redwood. The former published, in 2009, a synthesis on the implementation of house numbering in Europe during the nineteenth century, while the latter wrote an article, in 2008, about the North American case on house numbering and the social agents behind its execution.

¹ See, for example, J. Pronteau's *Les numérotages des maisons de Paris du XV^e siècle à nos jours* (1966).

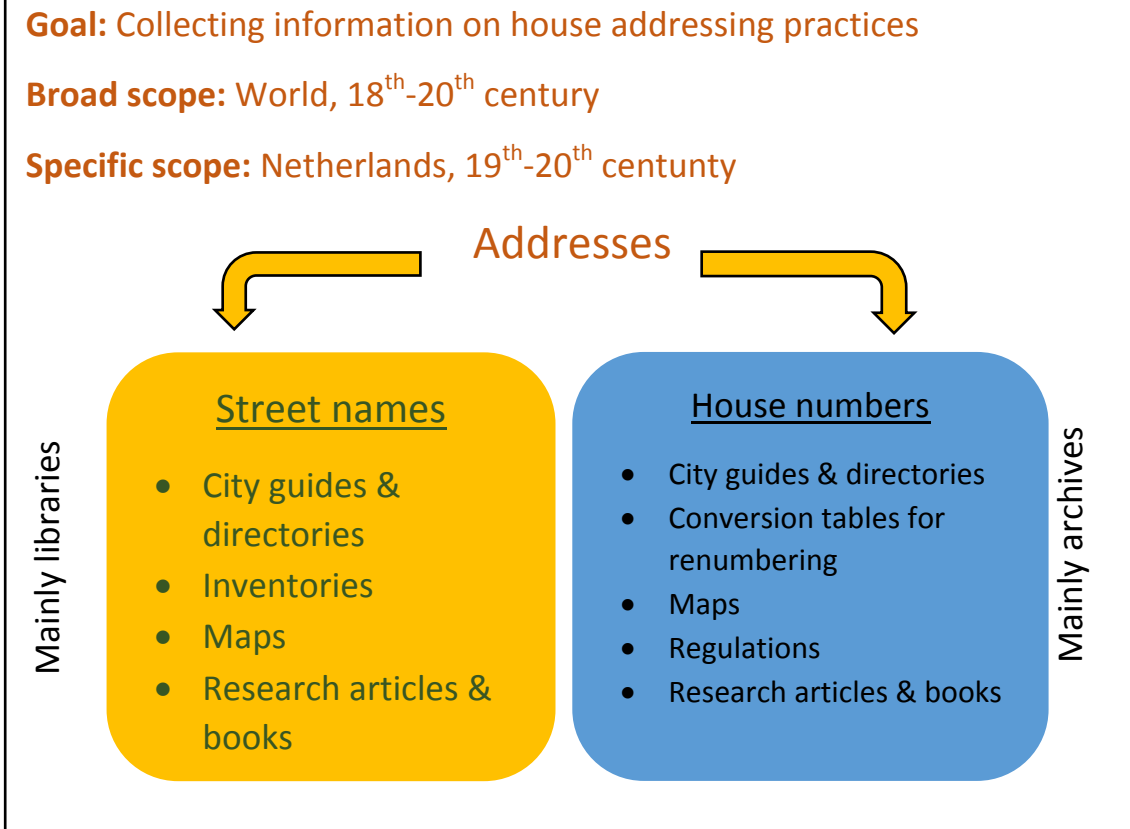


Figure 1 – Research Scheme

Finally, for the collection of Dutch research on the aforementioned themes a catalogue of titles was built (included as appendix) using the online resources of the collective catalogue for Netherlands (picarta.nl) numbering over 600 titles, among books, journal articles and series of small texts.

Alongside this research review, the archival work is paramount for establishing geographic coordinates of addresses and processes of change. It focuses on finding and collecting conversion tables, house numbering and street naming regulations and reforms and street maps with relevant information on the subject. Its geographic scope is focused mainly on Dutch major cities (Amsterdam, Rotterdam and The Hague). Once this data is represented and interconnected in a database it will become the basic building block for a system of implementing geocoded historical addresses. In addition, it will provide sources for developing the historical framework of the Dutch case.

History of addresses

For Anton Tantner, house addresses, and specifically house numbering, «served the purpose of assigning a unique address to each house, thus ensuring that the state could get hold of the subjects living therein» (2009: 9) and in this way to their resources. It was, therefore, a

strategy for state appropriation of private space for tax collection and police control that is systematically implemented during the Enlightenment, the age of rationalism.

Nowadays, house addressing is commonly associated with orientation. A World Bank publication expresses that «street addressing is an exercise that makes it possible to identify the location of a plot or dwelling on the ground.» (Farvacque-Vitkovic *et al*, 2005: 2). However, among all the reasons mentioned by 18th century royal officials to legitimize the assignment of numbers for each house, addressing as an aid for the residents and foreigners orientation did not appear (Tantner, 2009: 18).

While urban spaces were relatively small and with a low number of streets, houses and shops could be identified in a broad sense with street names and functionality, e.g. Barber of Saint Peter Street. In this way, before the process of house numbering, houses could still be addressed, although its identification relied heavily on local authorities as the only agents with enough knowledge of specific villages or neighbourhoods. Before the 18th century and the development of state bureaucracy, this meant that the reach of central power (the king through his officials) was dependent on the collaboration of local elites (ecclesiastical and aristocratic officers) and thus their interests. The degree of rigour official records identified an individual's residence was determined by the person registering. For instance, it was common in parochial records of 18th and 19th century Azores to identify the address of baptized children, but only up to street level. The specific building would be omitted and remained known only to the priest, who would go from house to house for parochial visits.

Before the introduction of house numbers, names of houses could be displayed in visible signs, thus enabling anyone to recognize them. However, a name-based address system still posed problems. Tantner presents the case of “Zum Goldenen Adler”, which was the name of twenty nine different buildings of late 18th century Vienna. Homonymy resulted in confusion for state agents and helped the concealment of individuals. (Tantner 2009: 9-10)

The origins of house numbering for the purpose of identification can be traced to the Late Middle Ages. Jeanne Pronteau mentions the numbering of houses in Paris Pont Notre-Dame since the 15th century, not to assign an address, but to count property (1966 apud Tantner, 2009: 11). In 1727, houses of Prague are numbered in the occasion of a census of Jews. Also, in Paris, during the 18th century, a counting of houses was executed in the Parisian suburbia for the purpose of limiting its growth. While there are other early examples of numbering houses, the use of long lasting numbers to locate unique buildings in space begins in 1737 in Prussia for the distribution of soldiers' accommodation. Along the 18th century, this process spreads to other European countries, such as Spain, England, Austria and France employing different systems (Tantner, 2009: 11-17). In the Dutch town of Leiden house numbering was already known since at least 1748 according to a tax assessment register – *Kohier van het Provisioneel Middel tot remplaceant der afgeschafte pagten van 1748* (Regionaal Archief Leiden, S.A. 1574-1816, nrs. 4129-4137)

House numbering in colonial settlements is yet to be studied, but taking into consideration that other state control technologies were firstly tried in the colonies, such as the case of fingerprint, this could bring interesting findings (Tantner, 2009:17).

Unlike the centralized initiative of house numbering in Europe, in the United States of America it were the city directory publishers that initiated house numbers «in a time when many local governments had yet to firmly commit to systematic house numbering as an essential responsibility of the local state» (Rose-Redwood, 2008: 290). The first North American cities to establish a system of house numbering were Philadelphia in 1790 and New York in 1793. This is closely tied with the development of city directories in 1785 and 1786, respectively. The establishment of odd/even numbering in 1790s was widespread. Nonetheless, due to the difficulties in updating as new buildings were built and old ones tore down a new system, a new system, dubbed as “Philadelphia System”, was introduced in 1856. After the successful implementation on that city it became the dominant system in American towns in the following decades.

House numbering systems

Numbering is a form of subdividing a coherent unit into smaller parts, thus individualizing the houses. Along history, several distinct systems were used to number buildings, each taking different scales of approximation. In time, some have been discarded due to their unsuitability for the proposed goal of space rationalization, while others suffered variations to their original rules and still remain used in new urban spaces. Table 1 presents an overview of the ways that houses were numbered in the past.

Name	Levels of numbering
Whole village	Locality -> House
City quarters	Locality -> Quarter -> House
Blocks	Locality -> House blocks -> House
Clockwise	Locality -> Street -> House
Odd/even	Locality -> Street -> House
Metric	Locality -> Street -> House
Decametric	Locality -> Street -> House
Philadelphia	Locality -> Axis -> Street -> House

Table 1 - Levels of House Numbering Systems

Regardless of the system applied, the sequence of numbering needs a point to start, i.e. the location of house numbered as 1. The definition of the beginning, and thus the ending, of the street also varied along time. In the first moments of house numbering, the streets would often be numbered from a notorious building or square, e.g. royal palace, church or municipality. This would entail a sense of hierarchization, as houses numbered closer to 1 would be closer to the social center of the town, and not necessarily to its geographic center. A main street would be numbered from the main square outwards, while secondary streets were numbered from the crossing with the main street to the other extreme. As rational thinking progressively imposed its reasoning, the form of centering the point of the beginning of the street changed. Instead of proximity to a particular building it started to be the relation between the street, or block, and an abstract coordinate that defined the order of house

numbering. Therefore, numbering started from an east-west orientation and/or north-south, or from a specific geographic coordinate. For example, in Madrid's *Puerta del Sol* square, a famous plaque signals the *Kilómetro Cero* (Zero Kilometer). This is a geographic point, established in 1720 in the reign of Felipe V, which marked the beginning of six national roads that crossed Spain, connecting its capital to the rest of the kingdom. Although the intention was to mark the beginning of the roads, afterwards, it also became the reference point to numbering the streets of Madrid, with house number 1 being the closest to *Puerta del Sol*. The American systems (e.g. Philadelphia, described below) use an axis to determine the point to which each number is related, something that the typically grided American towns fit perfectly.

The first system applied to number houses appeared in the Habsburg Empire and consisted of numbering villages as a **whole**. This entails the sequential numbering of all houses in a given locality. In 1770, parallel to a "conscription of souls" the houses were painted with numbers. Usually, the commissioner painted the first house he hit, or a representative building of the locality, with a number 1 in the door, and so forth. The last numbered house represented the full count of houses. This system provides no assurance regarding changes over time. When a new house was built it received the number next in order, but this could be far from the previous last number. Also, when two houses were joined one of the numbers dropped, resulting in holes in the series. The last number was not credible to provide the sum of houses anymore. Renumbering had to be done, with conversion tables being produced in an effort for maintaining the order over time. Tantner illustrates this with the Vienna case. Numbered in 1770, a new numeration had to be done by 1795. Again, another renumbering was executed in 1821 (Tantner, 2009: 21). In reality, this is a system that focuses the moment when the numbering takes place, as it is parallel to a process of some sort of census, and not for a permanent addressing. It was quickly substituted by other systems, and only subsists in very small communities where changes happen very slowly.

In Mainz, Augsburg and Nuremberg numbering of houses included the use of a letter to symbolize the **city quarter**. The same way in Amsterdam, the city was divided in *wijken* that complemented the house number and the street name, or even redeemed unnecessary the use of street name in the address. In this way, streets that are very long can have different sections belonging to different quarters, which meant that the actual numbering in the street could be duplicated and/or could have skipped dozens of numbers.

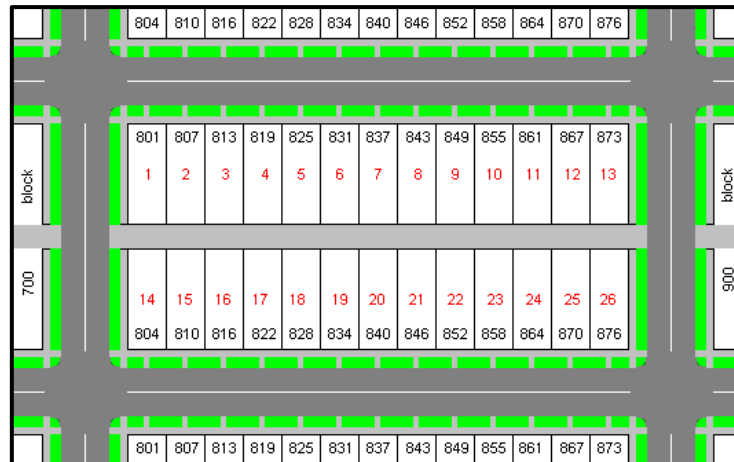


Figure 2 - Block System (https://en.wikipedia.org/wiki/City_block#/media/File:City_block.PNG)

The use of a **block** system (figure 2 shows the houses numbered in red, in clockwise sequence, for block 800) starts in Madrid in 1750/51, where the house number is composed by the number of the *manzana* (block) followed by the number of a particular house (Tantner, 2009: 13, 18). At the origin of this numbering was the construction of a general cadaster for tax purposes. Due to some difficulties in identifying houses for the subsequent visit of the tax official, the city of Madrid was firstly divided in 557 blocks of houses (of irregular shapes) (Marin Perellón, 2000: 93). Each house was then numbered as the official would visit the block in the first house and would go around the block. Tiles were fixed in the walls with the number of the visited house (but not the manzana that would get another tile in the block). This led to some confusion, as it was not always obvious the number of the manzana, and both sides of a street could present the same house numbers. A century later (1838) this system was substituted by house numbering per street. Besides Madrid, there are other cases known to apply this system as the city of Manheim. It is mostly employed in regular grid urban spaces.

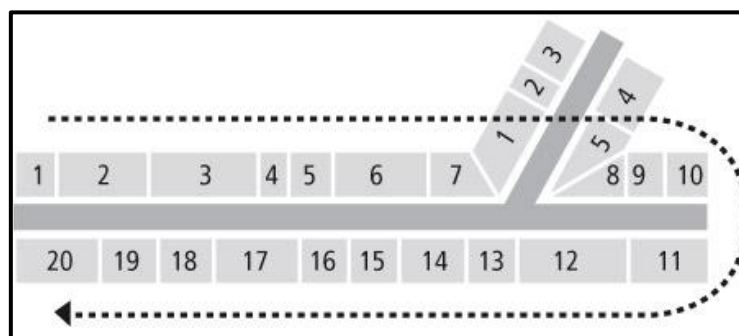


Figure 3 - Clockwise System (https://en.wikipedia.org/wiki/File:House_numbers_clockwise.jpg)

In England, another system was devised by sequentially numbering the houses from one side of the street, beginning to end, and the continuing on other side, end to beginning. This is known as the **Clockwise** or Horseshoe system (see figure 3). It was tried in Philadelphia in 1785 by a city directory editor following the English tradition. However, it was considered inadequate as it implies the existence of houses with low numbers facing houses with high numbers at the other side of the street. (Tantner, 2009: 18-19; Rose-Redwood, 2008: 292)

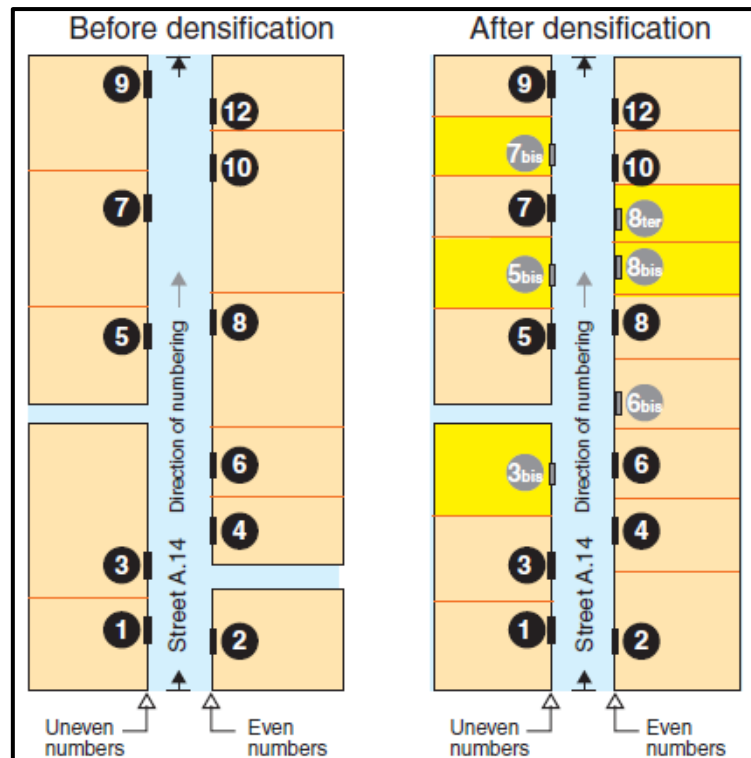


Figure 4 - Odd/even System (Farvacque-Vitkovic et al, 2005: 149, Figure 4.11)

The **odd/even** system (also known as French system, figure 4) is widely used in Europe nowadays. Basically, it assigns odd numbers to one side of the street and even numbers to the other side, starting from the same end. It was implemented in Paris in 1805 and then became popular in other European cities during the nineteenth century. However, its origin seems to be located in the United States in 1790 after the failure of the clockwise numbering (Tantner, 2009: 22-23; Rose-Redwood, 2008: 292). Rebuilding is accommodated with the introduction of suffixes as *bis* or *ter* (Farvacque-Vitkovic et al, 2005: 12) or letters (22a, 22b, etc.).

The **Philadelphia** system, also known as the block decimal system, was introduced in that American city in 1856 to solve complications in the even/odd system, in connection with the building and rebuilding of houses. Taking advantage of the grided layout of North American cities, it consists of providing one hundred house numbers for each block, independent of the number of existing buildings. In this way new numbers were easy to assign as houses were torn down and new ones built, since it didn't depend on the sequence but of the position of the door. In a larger scale, it is strictly related with the axis that defines the center of the town's grid, with incremental houses and street numbers as the distance is greater. Thus, someone can always locate itself within the city and know how far it is from the city center. (Rose-Redwood, 2008: 300-302, Tantner, 2009: 19)

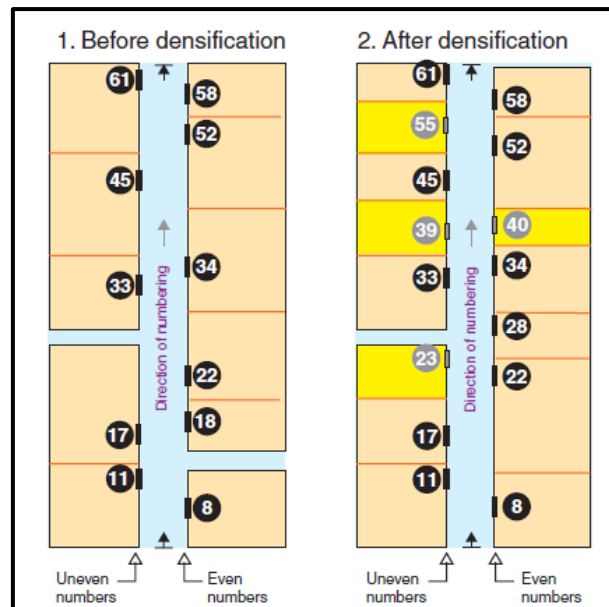


Figure 5 - Metric System (Farvacque-Vitkovic et al, 2005: 150, Figure 4.12)

Being one of the earliest forms of house numbering, the **metric** system consists of assigning a number for each house in accordance with the distance from the door to the beginning of the street, keeping the odd and even numbers apart in different sides of the street. It is, therefore, flexible enough to accomodate changes in the street along time. Although not very common, this model is still in use in different parts of the world, for instace in the older parts of Oporto. (Farvacque-Vitkovic et al, 2005: 12)

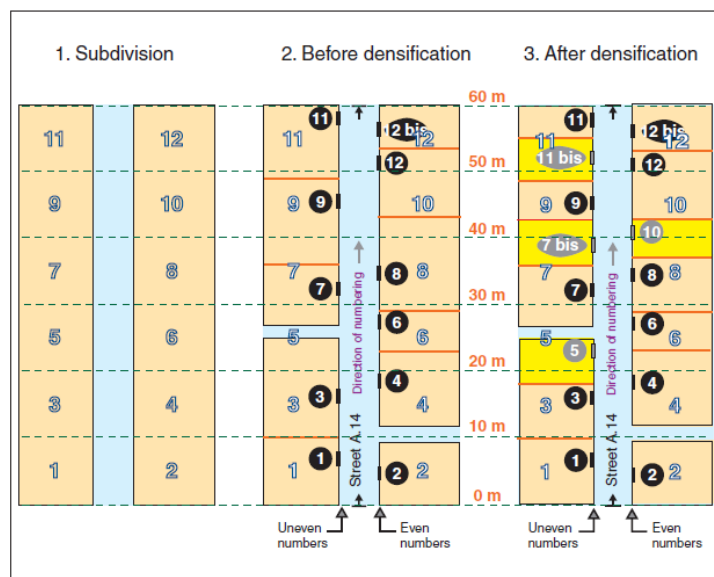


Figure 6 - Decametric System (Farvacque-Vitkovic et al, 2005: 151, Figure 4.13)

A combination of the metric and odd/even systems is the **decametric** numbering, where houses are assigned a number according to the distance of the entrance to the beginning of

the street in units of ten meters and even numbers in one side and odds in the other. Thus, the street is divided in segments of 10 meters and houses are numbered in respect to the place of the doors within each segment. When needed letters or suffixes are added to distinguish houses that are located in the same segment or when two houses are built from one former building. This system implies an abstraction of the urban space first, to define the 10 meter segments that is then overlapped with the actual layout of the houses in the street. (Farvacque-Vitkovic *et al*, 2005: 12)

Street naming

Street names, one of the components of “street-house” address code, were initially tied to a local landmark or shop signs (e.g. Church Street, Barber Alley, ...). Since signs indicating the street names were rare until the 18th century, just like house identification, specific streets were almost only known by its residents and some officials. To face this problem, the police of Paris required the inscription of street names in a systematic and visible way, since 1728. Contributing to the difficulty of identifying specific streets was the population growth of European towns. From the 16th century, cities started to outgrow their medieval walls, with new streets were opened and old streets elongated. As a consequence, new street names had to be devised while, at the same time, the occurrence of streets renaming increased, adding to the complexity of urban orientation. Pogradually, during the 18th century, naming streets become a vehicle of propaganda, by honouring personalities and celebrating events, with less and less streets being named after notable landmarks near the streets. (Farvacque-Vitkovic *et al*, 2005: 4-6)

Naming streets, although seemingly a straightforward task, can turn out to be a slow and difficult process. As addresses are accepted to be one part of an individual identification, the name of a street where a person resides and its symbolic dimension also becomes integrated in one's identity. For example, in 2004, the Toponymy Commission in Quebec City decided to remove street homonymy from the localities that compose the metropolitan area and started a process for renaming streets with duplicated names. For this, the commission compiled a list of new possible names and included English tree names (instead of French names). The residents of the targeted streets, in turn, reacted to what they perceived as a loss of Francophone identity and an attempt of Anglicization. Although, eventually the names were attributed, this is an example of how street names are connected to individual identity and any attempt of change may be challenged with resistance from the residents, even if only temporarily (Farvacque-Vitkovic *et al*, 2005: 6-7)

Another example comes from the early 20th century Milwaukee's reform, studied by Christopher Thale (2007). Since the middle of nineteenth century, most American cities followed an ordinal grid system in their street naming. During the 1860s, Milwaukee adopted sectional systems, instead of one centralized axis. This was due to the fact that in its origins there were several independent settlements that grew and eventually come together to form a larger city. The original grid system of each settlement was maintained during decades.

However, this was deemed inadequate in early 20th century as the city grew, and in 1913, a municipal commission recommended a unified system. This meant establishing a new Cartesian axis and defining its centre while renumbering all streets accordingly. The fact that street names are numbers, apparently deprived of symbolic meaning unlike a victory in a famous battle, does not mean that this process was swift. It lingered over almost twenty years of social and political conflict and discussion on where to define the new central axis and which neighbourhoods would be forced to be renumbered.

Renaming of streets was frequent during the 19th and 20th century. Because of its symbolical value, political agents gradually took control of the name giving process and (re)named streets on ideological grounds. Tucci, Ronza and Giordano (2011) studied the names of streets in the historical centre of Milan and identified distinct chronological layers of street names, from the roman era until post WWII period. Older layers of street names would become fragmented with each new layer but not completely omitted, resulting in a mosaic of distinct colours. Some moments in time were more fruitful in renaming streets, or opening of new ones. For instance, during the post-unification period (1860-1920, as defined by the authors) streets were renamed after national leaders in the independence war, patriots against French occupation or after other Italian cities (embodying the spirit of union and independence of Italy). During fascist regime, streets were renamed and after 1945 were reverted to their pre-fascist name. The same phenomenon happened likewise in other countries (e.g. in Amsterdam the avenue originally named 'Amstellaan' was renamed 'Stalinlaan' in 1946, and then again re-baptized to its current name, 'Vrijheidslaan', after the Soviet intervention in Hungary in 1956).

In Asia, it is possible to find other systems of street naming and address coding in place. In China, one single street can have several different names. This is a result of the importance given by classical Chinese philosophy to the cardinal points and the central point of the compass. In this way, long streets can be sectioned into three different parts: the west section (*xi lu*), middle section (*zhong lu*) and east section (*dong lu*). The same logic is applied to house numbering, that begins for each section of the street. In Japan it is common for streets not having plaque of their names. Instead, the districts are divided in neighbourhoods and these are composed of blocks of buildings. Houses are numbered according to their blocks and by construction year, with no sequential order. (Farvacque-Vitkovic *et al*, 2005: 8-9)

Even today, the process of street naming faces serious challenges, especially in fast growing urban centres in developing countries. Time is against commissions for street name giving, as discussions and decisions tend to take longer than the opening of new streets. To a certain extent, using numbers is considered to be the viable solution although it is much better suited to regular street layouts in flat terrain than to streets resulting from spontaneous, unplanned, city developing.

The Dutch Case

For a deeper understanding of the Dutch context regarding addresses during the modern and contemporary times, the building of an extensive bibliographic *corpus* was necessary. This brought to light a set of works that Tantner in its broader European picture overlooked. The references in the appendix should be regarded as a first inventory of potentially interesting books and articles, as for the time being it was just possible to read but a few. Nevertheless, it already provides a richer picture for the issue at hands.

By searching for “huisnummering” and “straatnaam/straatnamen” in the collective Dutch catalogue, more than 700 published works were marked. This list comprises journal articles, books and historical sources, on the use of house numbers, the meaning and history of street names, and lists or guides of streets of cities and villages in the Netherlands. This is the bibliographic basis for geocoding the addresses of the HSN database, covering over 75% of the addresses present in the database. Furthermore, all the major municipalities, the main focus of the geocoding process, count several studies. Figure 7 presents all the municipalities, in red, that have one or more studies regarding house numbering or street naming.

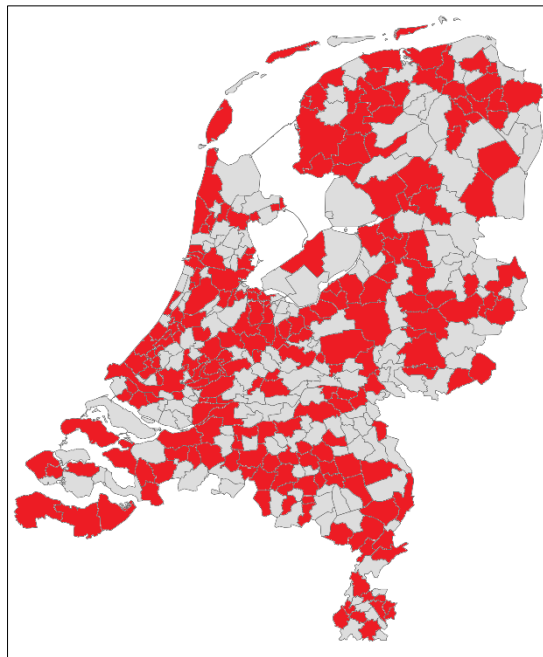


Figure 7 – Bibliographic corpus coverage of Dutch municipalities

Tantner (2009: 16) refers that alongside the revolutionary wars of the French Revolution the technology of house numbering was introduced in cities of the Netherlands, Switzerland and Germany. Specifically, since 1807 house numbering was mandatory in each Dutch town. However, Wartena and Velthorst (1981) present earlier cases for villages in the municipality of Wisch, going back as far as 1794.

The situation of Wisch is not unique. Other towns in the Netherlands already presented house numbers before 1807. For example, at least since 1796, Amsterdam had numbers for each

house, combined with street names and neighbourhood letters, as it is possible to view in the conversion tables for house numbers in the *Stadsarchief Amsterdam* (Kwakernaak & Hagoort, 2017).

The case of Leiden, described above (see page 5) is another example of house numbering before the French reforms, in the same fashion as Amsterdam, i.e. using a combination of house numbers and *wijk* (Dutch name for city district).

According to Okkema (1992), already in the 17th century a count of houses was conducted in the city of Rotterdam, reaching 6200 numbered plots. As for other early cases of house numbering the purpose was not for addressing but for counting property. Also during this century the city underwent a process of space re-organization being divided in *wijken*.

By the end of the 18th century, the number of districts was reduced and each received a letter for identification. Within each district, continuous house numbers were introduced in a system of house blocks, instead of by streets. Assigning letter or numerals by districts were abandoned by the 20th century when the neighbourhoods were usually named after a major street. Like in most European cities, the names of the streets were initially assigned by reference to local buildings. But by the middle of the 19th century, a commission for street name giving was formed (*Burgemeester en Wethouders*), thus making this process more bureaucratic. In parallel, the practice of visibly posting street nameplates was implemented. Harlem, Amsterdam, Den Haag, Schiedam, Delft and other municipalities in the Netherlands present similar processes of street name giving as Rotterdam. At the beginning, street names were closely tied to local personalities, professional activities or industries located in the streets or the existence of remarkable buildings. Only by the middle 19th century, municipal authorities begin to initiate name giving. (Slechte, Stal & Veldhuijzen, 2006: 5)



Figure 8 - Rotterdam Before and After WWII Bombings

The case of Rotterdam is especially interesting because of the destruction of the inner city during the Second World War and its posterior rebuilding. The degree of destruction enabled a new street layout and a wide number of streets (and their names) disappeared. In these cases, studies, as the one of Okkema, are particularly important for bridging the gap between the addresses before and after the Second World War. In conclusion, the Netherlands followed most of Europe regarding the development of house addressing technology. Street names were initially related to notable landmarks and houses identification was done by local agents who had knowledge of the people living in them. With urban growth and state development, numbering houses was introduced, at least, in mid-18th and early 19th century. The main motivation behind this process was to better identify taxpayers and tax values.

House were initially addressed using a city quarter system, combining a name or letter of a *wijk* with a house number, and later on were renumbered using street wise numbering, namely the odd/even system. The changing landscape of the streets, with building and rebuilding moments, conducted to several different renumbering processes. In Amsterdam, for example, general reforms of house numbers are known for the years of 1796, 1853 and 1875. Destructive moments also played a role in urban reconfiguration, or in a larger scale the destruction of part of Rotterdam that needed to be almost rebuilt.

References

Ciccini, Marco, 2008, « La mode du numérotage des maisons au xviii^e siècle . L'exemple de Genève ». Paper presented at the *4e Journées d'études Circulation et construction des savoirs policiers européens, 1650-1850. Construction et circulation des savoirs policiers en Europe centrale et septentrionale, xviii^e-xix^e siècle*, 4-6.12.2008

Farvacque-Vitkovic, Catherine, Godin, Lucien, Leroux, Hugues, Verdet, Florence & Chavez, Roberto, 2005, *Street Addressing and the Management of Cities*, Washington, D.C.: World Bank.

Kwakernaak, A J M & Hagoort, L, 2017, [*Archief van het Bevolkingsregister: registers van vertrek, vestiging, verblijf en huisnummering*](#), versie 90.1

Marín Perellón, Francisco José, 2000, «Planimetría general de Madrid y visita general de casas, 1750-1751», *Catastro*, 39: 87-114

Okkema, Cees, 1992, *De straatnamen van Rotterdam*, Rotterdam : Gemeentelijke Archiefdienst Rotterdam

Pronteau, Jeanne, 1966, *Les numérotages des maisons de Paris du XVe siècle à nos jours*, Paris : Préfecture de la Seine, Service des travaux historiques.

Rose-Redwood, Reuben S., 2008, «Indexing the great ledger of the community: urban house numbering, city directories, and the production of spatial legibility», *Journal of Historical Geography*, 34: 286-310.

Slechte, Henk , Stal, Kees & Veldhuijzen, Svend, 2006, *Den Haag, straten en hun namen*, Den Haag : Haags Gemeentearchief

Tanter, Anton, 2009, «Addressing the Houses: The Introduction of House Numbering in Europe», *Histoire & Mesure*, 24(2): 7-30.

Thale, Christopher, 2007, «Changing addresses: social conflict, civic culture, and the politics of house numbering reform in Milwaukee, 1913-1931», *Journal of Historical Geography*, 33: 125-143.

Tucci, Michele, Ronza, Rocco W. & Giordano, Alberto, 2011, «Fragments from many pasts: layering the toponymic tapestry of Milan», *Journal of Historical Geography*, 37: 370-384.

Wartena, R. & G. Velthorst, 1981, «De huisnummering in de gemeente Wisch 1794-1952», *Nederlands Archievenblad*, 85(1): 333-348.

Appendix –Bibliographic survey for Dutch case

Books

1883, *Alphabetische lijst van de grachten, kaden, straten, pleinen enz. met aanwijzing der buurt, politie-sectie, kantongerecht, kantoor van ontvang en kantoor van het recht van successie, waartoe zij behooren*

1913, *Zwagers' stratenlijst der gemeente Rotterdam, met plattegrond, voorafgegaan door een lijst van voornaamste gebouwen, consulaten, veerdiensten en wisselkantoren*

1918, *Straatnamen in Leeuwarden*

1922, *Alphabetische lijst van namen van straten benevens verdere bijzonderheden ten dienste van de gemeentepolitie te Maastricht*

1926, *Zwagers' stratenlijst der gemeente Rotterdam, benevens Hillegersberg*

1932, *Rotterdam : stad, gegroeid uit zand en modder : hoe de straatnamen ontstonden*

1940, *Stratenboekje van Haarlem en omgeving : samengesteld volgens officieele gegevens*

1943, *Alphabetische stratenlijst van Breda : met lijst van veranderde straatnamen*

1943, *Straatnamen in de gemeente Enschede : naar officieele gegevens bewerkt December 1942*

1955, *Stratenboekje der gemeente Amsterdam : met plattegrond van tuinstad Slotermeer : bijgewerkt naar de laatste gegevens*

1959, *Straatnamen in de Gemeente Enschede*

1970, *Register van straatnamen en huisnummers : per 1 januari 1970*

1971, *Stratenboekje bevattende straatnamen, plattegronden, consulaten en diverse adressen en gegevens van Amsterdam*

1972, *Lijst van straatnamen in de gemeente Venlo*

1975, *Register van straatnamen en gezinnen, parochie Alverna St. Jozef, Wychen*

1978, *Geschiedenis in straatnamen. Een overzicht van de Sneker straatnamen en hun betekenis, 2e*

1979, *Vandaar die naam. Verklaring van de Amstelveense straatnamen*

1990, *Bundeling van speeches en publicaties naar aanleiding van onthulling straatnamen Nederlands verzet 1940-1945 in de Middelveldsche Akerpolder te Amsterdam op 4 mei 1990 Bundeling toespraken en publicaties straatnaamonthulling*

1993, *Straatnaamgeving : een congres over straatnamen : Ede : 18 juni 1992*

1995, *De natuur aan de muur*

1996, *100.000+ stratenboek : uitbreiding met nieuwe straatnamen en aangepaste plattegronden*, 34e

1997, *Het Shell stratenboek : nu alle straatnamen van Nederland*, 37e

1998, *De geschiedenis ligt op straat : straatnamen in Beuningen, Ewijk, Weurt en Winssen*

2008, *Bewaard van vroger : taal in 't Veen uitschelle en dialekwoorden*

2011, *Straatnamenlijst Schoonhoven 1953 met gezinshoofden*

2014, *Archief Zwerver : (map 27 + 28 + 29 + 34 + 35 + 36) : Straatnamen Jubbega*

(1934-1967), *Officieel stratenboekje Haarlem, Bloemendaal en Heemstede met plattegrond, schaal 1: 20.000 tevens expeditie- en beurtvaartgids: opgaven van alle straatnamen van bovengenoemde gemeenten, met vermelding van plaatsnaam en ligging en aansluiting op aangrenzende straten, alsmede eenige officiële gegevens betreffende belangrijke gebouwen, hofjes, markten, bezienswaardigheden enz.*

?, *Gemeente Sint-Jansteen : lijst vermeldende de nieuwe indeeling der gemeente in straten en de nieuwe huisnummering, waartoe werd besloten door den gemeenteraad in zijn vergadering van 21 maart 1947. Lijst vermeldende de nieuwe indeeling der gemeente*

19??, *Onze Utrechtsche straatnamen : overdruk van een bundel artikelen, aanwezig in de Gemeente-Bibliotheek Utrecht, Oude Gracht 167*

19??, *Gids : alphabetische stratengids Gemeente Rotterdam, Hillegersberg, Schiebroek, Overschie*

1950?, *Nieuwe huisnummering*

1958-9, *Stratenlijst van de postbestelkring Rotterdam en van de bestelkringen Hoogvliet, Pernis en Kethel : voorzover deze tot de gemeente Rotterdam behoren*

200?, *Straatnamen Bolsward*

200?, *Straatnamen Het Bildt*

ca. 1915, *Alphabetische lijst van grachten, kaden, pleinen, straten enz. der gemeente Amsterdam : met aanwijzing van de buurten en verplegingsdistricten waarin zij zijn gelegen*

ca. 1935, *Alphabetische stratenlijsten Gemeente Amsterdam : benevens route's der gemeente-trams, bussen en veren*

ca. 1950, *Alphabetische lijst van straatnamen van Utrecht, met aanwijzing van parochie, waartoe zij behoren*

ca. 1953, *Stratenboekje van Amsterdam, Zaandam, Halfweg-Zwanenburg, Holysloot-Ransdorp-Durgerdam, Badhoevedorp, Sloten, Amstelveen, Diemen : samengesteld volgens de laatste gegevens*

Adriaens, Piet, 2001, *Men moet straten uit stegen kennen : een verklarend straatnamenboek van de gemeente Weert*

Afdeling Heemkunde en Afdeling Voorlichting Gemeente Zaandam, 1960, *Zaandams straatnamen verklaard*

Alberda, T, 1939, *Alphabetische stratengids gemeente Rotterdam*, 5^e

Alkemade, W R C, Peters, L Cl. M, 1996 *De straatnamen van Woerden : verklaring van alle bestaande straatnamen in Woerden, Kamerik en Zegveld*

Appel, Leendert, 1996, *Gemeente Monnickendam 1938 : een vooroorlogs adresboekje uit het jaar waarin de oude wijcknummers van 1806 werden vervangen door huisnummer per straat : handleiding om het huis van uw voorouders te vinden of de adressen van verdwenen instellingen*

Attema, Nico, 2007, *Over straatnamen in Briltil, Noordhorn, Zuidhorn*

Augustus, L, Driessen, J, Paulissen, J, 1998, *De straatnamen in Kerkrade : tekst en uitleg*

Baarsel, Mieke van, 1992, *Van aardappelmarkt tot Zwijndrechts veerhoofd : de straatnamen van de historische binnenstad van Dordrecht*

Bakker, Eddie, 2010, *Van streek en van de straat : straatnamen van Schiermonnikoog*

Bakker, Martha, 2006, *Stadsatlas Amsterdam : straatnamen en brugnamen verklaard*

Bandstra, Pieter, 2009, *Straatnamen in de Haarlemmermeer*

Banga, Frans E, Barkmeijer-Stiekema, Katrien, 2004, *Over wegen in De Marne : straatnamenboek van de gemeente De Marne*

Barten, Gerard, 2008, *De straatnamen van Erp : de herkomst en betekenis van de straatnamen in Boerdonk, Keldonk en Erp*

Barth, A J, 1986, *Goese straatnamen*

Bedaux, J C, 2010, *Deventer jaarboek 2010 : uitgegeven in opdracht van de Vereniging Oud Deventer*

Beekman, J, 2007, *Straatgebonden : straatnamen in de dorpen Elspeet, Hulshorst, Nunspeet, Vierhouten*

Berns, Odilo, 1983, *Maastricht, 'n straat en 'n naam*

Besters, C J, 1997, *Een Aalscholver boven Zwermklaken : de straatnamen van Etten-Leur*

- Beukenhorst-Kamp, Elly, 1989, *Schaduw, stemming en stil water : Bordewijk en de Haagse straatnamen*
- Blijdenstein, Roland, 1983, *Zeist, groei en bouw*
- Blonden, J L, 1933, *De straatnamen van Maastricht, die door den gemeenteraad vanaf 1859 gegeven werden*
- Boer, J de, 1972, *Plattegrond van Heerenveen : met alfabetische lijst van straatnamen, gebouwen en terreinen*
- Boezaard, Arie, 2012, *Stegen en gloppen in de binnenstad van Hoorn : verdwenen... vergeten... veranderd... of nog altijd bestaand!*
- Bordewijk, Ferdinand, 1984, *Straatnamen*
- Bos, F H, 1995, *In Bussum hebben straten namen... : de Bussumse straatnamen verklaard*
- Bree, G W G van, 2004, *Straatnamen van Roermond*
- Brinkkemper, Dick, 1989, *Volendammer stratenboek : ken je nog het Doolhof en het Zwarte Pad? : verklaring van de officiële, historische en volksnamen van de straten, wijken, pleinen en grachten te Volendam*
- Broeils, K D, 1991, *Straatnamen in de gemeente het Bildt*
- Brug, W A, 1989, *Hun naam leeft voort...! : oorlogsslachtoffers verleenden hun naam aan straten en gebouwen*
- Buis, F A, 1886, *De Naardensche straatnamen en nog wat*
- Buitenhuis, H, 1982, *Zutphense straatnamen*
- Buiter, D, 1985, *Geschiedenis en verklaring van de straatnamen in Steenwijk*
- Cartografisch Instituut Cito-plan, 2000, *Amsterdam : met Abcoude, Amstelveen, Badhoevedorp, Diemen, Driemond, Duivendrecht, Holysloot, Ouderkerk, Ransdorp en Zunderdorp*
- Compen, Paul, 2003, *De straat waar ik woon... : verklarend straatnamenboek van Westervoort*
- Crone, Kees, 2013, *Arnhem dubbelstad : straatnamen in wijken en buurten*
- Deelgemeente Hoogvliet, 199?, *Verzetsbuurt Hoogvliet - Middengebied : 28 straatnamen vernoemd naar verzetsstrijders*
- Dekker, Ed, 1996, *Van water tot wonen : het ontstaan van de Oostertocht*
- Deuling, Robert M, 2010, *Amstelveense straatnamen met verklaring en plattegronden*
- Diekema, Tj, Kooi, H, Engelage, L, 2004, *Straatnamen in de gemeente Slochteren : een toelichting bij alle straten*

- Dielemans, G A J, 2002, *Vrijmetselaren genoemd in Maastrichtse straatnamen*
- Dijk, J W P van, 1987, *De straat waarin u woont : Ermelo's straatnamen verklaard*
- Dijk, Krijn van, 2013, *Straatje om : straatnamen in De Lier*
- Dijkman, Bernard, 1993, *De straten op, de lanen in : geschiedenis en verklaring van de straatnamen in Voorburg*
- Dijkman, Bernard, 2003, *Die straete by name, over, door en om de Leytsche Dam*
- Dings, René, 2017, *Over straatnamen met name : Waarom onze straten heten zoals ze heten*
- Dinkelaar, Henk, Kok, Ad de, 1999, *Onze straat : encyclopedische toelichting op de straatnamen van Alphen aan den Rijn*
- Dinter, Wiel van, 2003, *Straatnamen van de gemeente Gennep verklaard en toegelicht*
- Dolk, W, 1997, *Leeuwarder straatnamen*
- Donk, A R W van de, 1951, *De betekenis en het ontstaan van de wijk- en straatnamen in de gemeente Uden*
- Draijer, Cor, 2005, *100 Weesper straatnamen*
- Driessen, G L, 1929, *Leidsche straatnamen historisch toegelicht : met een lijst van "verdwenen" straatnamen*
- Driessen, G L, 1939, *Leidsche straatnamen : eerste supplement 1929-1939*
- Driessen, Gustaaf Lodewijk, 1951, *Verdwenen Leidse straatnamen : lijst van straten, stegen en grachten, die thans niet meer bestaan, of wier namen zijn gewijzigd*
- Droogendijk, J M, 1910, *Rotterdamsche straatnamen geschiedkundig verklaard*
- Droogendyk, J M, 1910, *Rotterdamsche straatnamen*
- Druppel, Cees, 2001, *Straatnamenlexicon van groot Utrecht*
- Druppel, Cees, 2010, *Wat straten vertellen in de gemeente Lopik : naar wie of wat zijn de straten genoemd in de 9 woonkernen van de gemeente Lopik*
- Ducheine, Leo, 2012, *Laat mij maar lopen langs de straten... : (een min of meer historische verkenning van een groot aantal straatnamen die voorkomen in en rond Aardenburg, Eede, Sint-Kruis en Heille)*
- Eilders, Joop, 1989, *Zuid-Afrika en de straatnamen in de Haagse Transvaalwijk*
- Enckevort, Piet van, 1993, *t Spintölke met Huisnummering van 1812 tot 1990 in Sevenum*
- Fenijn, Wim, 1995, *De Natuur in uw Straat(naam)*
- Franquinet, E, 1909, *Oorsprong, afleiding en geschiedenis der maastrichtsche straatnamen*

- Franquinet, G, 1910, *Oorsprong, afleiding en geschiedenis der Maastrichtsche straatnamen*
- Friso, K, 1986?, *Straatnamenboek : over: wegen, straten, lanen, stegen, paden, pleinen in Putten*
- Friso, Klaas, 2006, *Gaandeweg : straatnamen in Putten*
- Geelen, Bèr, 2017, *Keent - Deel 2: Altweert : namen en bijnamen*
- Geest, Aad van der, 2015, *Stratenboek van Sassenheim : geschiedenis van de straten en verklaring van de straatnamen*
- Gelder, A Margaretha van, 1948, *Alfabetisch register op de in Amsterdamsche straatnamen door A. Margaretha van Gelder voorkomende oude Amsterdamsche topografische name*
- Gelder, A. Margaretha van, 1913, *Amsterdamsche straatnamen geschiedkundig verklaard*
- Gemeente Achtkarspelen, 1974, *Achtkarspelen in kaart : plattegronden en straatnamen*
- Gemeente Achtkarspelen, 1982, *Achtkarspelen in kaart : plattegronden en straatnamen*
- Gemeente Achtkarspelen, 1991, *Achtkarspelen in kaart : plattegronden en straatnamen*
- Gemeente Amsterdam, 2008, *Namenregister bij de kaarten van Amsterdam*
- Gemeente Maastricht, 1970, *Straatnamen van Maastricht : alfabetische lijst van straatnamen*
- Gemeente Maastricht, 1986, *Straatnamenlijst*
- Gemeente Maastricht, 1987, *Straatnamenlijst : alfabetisch per buurt*
- Gemeente Maastricht, 1988, *Alfabetische straatnamenlijst Gemeente Maastricht per 31/05/88*
- Gemeente Rijswijk, 1988, *Huisnummerboek*
- Gemeente Rotterdam, 1974, *Verzetsstrijders geëerd : onthulling straatnamen Hoogvliet*
- Gemeentebestuur van Kerkrade, 1959, *Beschrijving van de namen van straten, wegen en pleinen in de gemeente Kerkrade*
- Gemeentebestuur van Sneek, 1974, *Geschiedenis in straatnamen. Een overzicht van de Sneker straatnamen en hun betekenis*
- Geraedts, G, Custers, F G K, 1982, *Van Abdissenstraat tot Zandkuil : verklaring van oorsprong en betekenis van de Swalmense straatnamen*
- Gerritsma, Arjen, 2013, *Herkomst straatnamen Gemeente Nijkerk*
- Gorissen, F, 1956, *Stede-atlas van Nijmegen*
- Goumans, B, 1998, *Historische straatnamen in Bunde*
- Gouw, J ter, 1896, *Een nieuw boekje over den oorsprong en de afleiding van de Amsterdamsche straatnamen (1893)*

- Gouw, J. Ter, 1859, *Amsterdam : oorsprong en afleiding van de namen der grachten, eilanden, pleinen, straten, stegen, bruggen, sluizen en torens dezer stad*, 2e
- Grauwels, J, 2004, *De straatnamen van Nieuw-Hasselt*
- Haan, Arie de, 1942, *Officieel stratenboekje van Haarlem en omgeving : samengest. volgens officieele gegevens*
- Haan, Arie de, 2015, *Straten en wegen in De Lonneker Marke*
- Haan, Arie de, 2015, *Heuvelstraat in beeld : nu en in het verleden : een straat van architecten, winkeliers, ondernemers, bewoners en studenten*
- Haanstra, Willem, 2006, *Bolsward in namen*
- Haastert, J van, 1974, *Straatnamen vertellen de geschiedenis van Breda*
- Haij-de Visser, M de, 2001, *De straat waarin wij wonen : geschiedenis en verklaring van de straatnamen van Krimpen aan den IJssel*
- Hall, Deanne van, 2001, *Vervallen straatnamen in Amsterdam*
- Halma, Jaap T, Huisman, Ben G, Blaauw, Sytze, 2000, *Straatnamen, hoe verzin je ze? ; straatnamen van Skarsterlân met hun betekenis*
- Ham, Hendrik van der, 1982, *Wie was dat? : straatnamen in Bos en Lommer*
- Ham, Willem A van, 1995, *De straatnamen van Bergen op Zoom*
- Hamond, Ben van, 2015, *80 jaar Le sage ten Broekstraat 1935-2015 : tussen CTM en het land van boer Maas*
- Harmesen, Gerrit, 1988, *Boerderij- en veldnamen in Hengelo (G)*
- Heemkundevereniging Sprang-Capelle, 2009, *Weet waar je woont, Sprang-Capelle : straatnamenboek*
- Heiningen, H van, 1965, *Straatnamen in de gemeente Druten*
- Het Amsterdamse Bureau Voor Onderzoek en Statistiek, 1990, *Straatnamenboek Amsterdam 1990*
- Het Amsterdamse Bureau voor Onderzoek en Statistiek, 1998, *Straatnamenboek Amsterdam 1998*
- Het Amsterdamse Bureau voor Onderzoek en Statistiek, 1981-..., *Straatnamenboek Amsterdam ...*
- Heunks, C A, 1950, *Amersfoortse huis- en straatnamen*
- Historische Vereniging "Old Deep'n", Diepenheim, 2011, *Waarom ... deze straatnamen in Diepenheim?*

- Hoeckx, C P J, 1977, *Straatnamen van Huijbergen en hun herkomst*
- Hoekstra, Richard, 2010, *Heerenveen 1965*
- Hoekstra, T J, Kylstra, E M, Zwarte, R de, Pot, T, 1990, *Archeologische en bouwhistorische kroniek van de gemeente Utrecht 1989. 1972-1988. Register op straatnamen*
- Hoft, A, 2007, *Damster toponiemen : buurtschappen, straatnamen, pleinen, terreinen, bruggen en wateren in de gemeente Appingedam*
- Houben, Louis, 1984, *Annalen van Buchten ; Dl. II: Chronologisch verslag betreffende het wijzigen van diverse meermaals voorkomende straatbenamingen in de heringedeelde gemeente Born en de strijd ter behoud van de eigen identiteit der kerkdorpen c.q. ter handhaving van de nederzettingsnamen Buchten en Holtum*
- Houten, Nico van, 2010, *Straatnaamgeving Assen : centrum (postcode 9401)*
- Hoven, H W van den, 1986, *Kamper straatnamen*
- Hoven, H W van den, 1996, *Kampen de oude binnenstad : kadastraal : een bewerking van het schriftelijke kadaster in de oorspronkelijke numerieke volgorde in 1832... gekoppeld aan de Wijk-huisnummering 1807-1859 ... situatie ca. 1842*
- Hoven, H W van den, 1997, *Tweehonderd jaar huisnummering in Kampen, 1806-2006*
- Hupkens, Ed, 2012, *Bossche straten en stegen : de historische binnenstad in 180 doorkijkjes*
- Hupkens, Ed, 2015, *Bossche straten en stegen : de stad breidt zich uit buiten de veste*
- Jägers, Goswin, 1989, *Maastricht, 'n straat en 'n naam, 2e*
- Jansen, A W, 1997, *Straatnamen voormalige gemeente Nieuw-Ginneken : Bavel, Strijbeek, Galder, Ulvenhout*
- Jansen, J J, 1998, *Historische straatnamen : de stad Workum*
- Jansen, Jac, 2008, *Van Boven naar de Straot : een overzicht van alle straten, wegen en stegen in waspik door de eeuwen heen*
- Jellema, Henk et al, 2003, *Straatnamen in Bergen door de eeuwen heen*
- Jong, Dick de, 1994, *De heggen en de steggen : straatnamenboek van Hardinxveld-Giessendam*
- Jong, Evert de, 1995, *Lemsterland : "straatnamen" zijn ook... monumenten*
- Jong, Evert de, 1995, *Verslag onthulling namen Friese Joden op speciale wand in Verzetsmuseum Leeuwarden, 18 oktober 1995*
- Jonge, L de, 2005, *Lijst van lidmaten van de Gereformeerde Kerk van Steenwijk 1645, ingedeeld naar Ooster- en Westercluft en naar straatnamen*

- Jonker, J J, 1989, *Het verhaal achter uw straatnaam : betekenis en toelichting op de namen van de straten van Hoek van Holland*
- Juk, Teun, 2010, *Straatnamen in Winsum : herkomst en betekenis*
- Keizer, Addie, 1997, *Een wandeling door het oude Kuilenburg : historische straatnamen in Culemborg*
- Keizers, Marije, 2007, *Liederholthuis : de geschiedenis van een dorp aan de hand van de straatnamen*
- Kerdijk, F, 1948, *Haagsche straatnamen*, 2e
- Ketelaar, F C J, 1990, *Driften, stegen, lanen : straatnamen in Haren*
- Kisman, A K, 1981, *Straatnamen in Doetinchem in woord en beeld*
- Kisman, A K, 2004, *Wat straatnamen vertellen, Warnsveld*
- Klapwijk, G J, 1987, *Het Sliedrechts stoepen- en stratenboek : geschiedenis en verklaring van de straatnamen in Sliedrecht*
- Klok, J, 1980, *Brielsche straatnamen*
- Klok, Jacques, 2001, *Hellevoetse straatnamen*
- Kobes, Jan, Schaafsma, Cathrinus, 1999, *Straat- en huisnamen en hun achtergrond*
- Koch, Ellen, 1987, *Straatnamen in Groningen : hun oorsprong en geschiedenis*
- Koeleman, René, 2001, *U bevindt zich hier : straatnamen in Heemskerk verklaard*
- Kooij, Jan van der, 2003, *Leiderdorp van straat tot straat*
- Koopman, Herman, 2002, *Boerderijnamen Holten : huisnummering 1811-1850*
- Kouwenhoven, A O, 1999, *Straatnamen in Nederland : een bibliografisch overzicht met inleiding en annotaties*
- Kouwenhoven, Andries Otto, 2003, *Tussen straat en weg : een inventarisatie van achtervoegsels en simplicia in straat- en wegnamen*
- Kramer, Joh. C, 1917, *Delftsche, Hof van Delftsche en Vrijenbansche straatnamen : verzameld en geschiedkundig toegelicht ...*
- Kreusch, Al, 1995, *De straten van Groot Valkenburg*
- Krogt, P C J van der, 1985, *Geschiedenis en verklaring van de straatnamen in Delft*
- Krogt, Peter van der, 2000, *Straatnamen van Delft : verklaring van de namen en buurten, grachten en bruggen*

- Kruijff, Gert de, Blommers, Bert, 1998, *Langs velden en wegen : straat- en perceelsnamen van Beesd en Mariënwaerd*
- Kurtz, G H, Temminck, J J, 1999, *De straat waarin wij wonen : alle Haarlemse straatnamen verklaard*
- Kurtz, Gerda H, 1965, *De straat waarin wij in Haarlem wonen : geschiedenis en verklaring der Haarlemse straatnamen*
- Kusee, Wim, 2000, *Straatnamen in Bodegraven en Nieuwerbrug*
- Kuyt, Jaap, 1994, *Aan de dijk gezet : 500 jaar Zaanse straatnamen*
- Kwant, Els de, 2001, *Straatnamen van Ankeveen*
- Leenen, Jozef, 1946, *Theorie en praktijk van de straatnaamgeving*
- Leeuw, J Th, 1982, *Beverwijkse straatnamen*
- Lejeune, Bert, 1997, *Maastrichtse straatnamen tot 1 jan. 1997*
- Lemstra, A, 2001, *De historie van de Texelse straatnamen*
- Lieberom, André P G, 1996, *Het Knegsels straat- en veldnamenboekje*
- Lieken, L A, 1968, *Rotterdamse straatnamen en hun geschiedkundige beschrijving*
- Limpens, Lei, 2009, *Munstergeleen : straatnamen en hun herkomst*
- Linden, J van der, 2003, *Een straatje om in Beverwijk*
- Lit, Robert van, 1989, *Geschiedenis en verklaring van de straatnamen in Wassenaar*
- Loenen, Rutger, 2010, *Van nummers naar namen : de straatnamen van Austerlitz*
- Logmans-Weltevrede, M C, 2000, *Een boodschap die nooit aankwam*
- Louët, J J J, 1953, *Amsterdamsche straatnamen : en hun beteekenis*
- Malingré, R M, 1996, *Straatnamen van Zaandam*
- Manders, Jacq, 2014, *Wegwijs in Hunsel : straatnamen verklaard*
- Martens, W J, 2000, *Wegwijs in Brunssum : straatnamenboek*
- Meertens, P J, 1969, *Nummers of namen voor wegen en straten?*
- Meertens, P J, Moll, W, 1953, *Middeleeuwse en moderne straatnaamgeving : lezingen, gehouden voor de naamkunde-commissie der Koninklijke Nederlandse Akademie van Wetenschappen op 17 januari 1953*
- Meertens, Pieter Jacobus, 1953, *Straatnaamgeving in de middeleeuwen*
- Meijer, A H, 1988, *Straatnamenboek van Hilversum : Hilversums historie vanuit de straatnaam*

- Meijer, A H, 1992, *Straatnamenboek van Noordwijk : Noordwijks historie vanuit de straatnaam*
- Meijs, E M, 1989, *De Boxtelse straatnamen*
- Meijs, Evert, 1998, *De straatnamen van Aalst en Waalre van A tot Z*
- Mesker, Peter, 1999, *Van Heeraaltszstraat tot Triasplein : het straatnamenboek van Harderwijk en Hierden*
- Meulendijks, Theo H, 2007, *Historisch onderzoek naar huizen en veldnamen in De Hage (gemeente Helmond), 1329-1832*
- Miedema, Age S, ca. 1940, *Over Sneeker straatnamen*
- Minderhoud, Huib D, 2001, *Historische straatnamen in Ossehaar*
- Moerland, L J, 1993, *De straatnamen van Kloetinge*
- Moerman, J W, 2014, *Waar wonen wij : straatnamen in de gemeente Schipluiden*
- Molen, S J van der, 1959, *Friesland kiest streekeigen straatnamen*
- Molenaar, Jaap, 2001, *Straatnamen in Edam : hun historie en betekenis*
- Moors, André, 2010, *Straten met een verhaal : van Akkers tot Zondereigensebaan in woord en beeld*
- Morren, Th, 1912, *Haagsche straatnamen voorheen en thans*
- Mosmans, A G J, 1973, *Oude namen van huizen en straten te 's-Hertogenbosch*
- Mosmans, Jan, 1907, *Oude namen van huizen en straten te 's-Hertogenbosch*
- Mul, Susan, 2012, *Straatnamen van de Bergerhof*
- Mulder, C, 1954, *Over straten en straatnamen in Dokkum : de "Lutje Bleek" en de vroegere buurten*
- Muller, Ben K, 1998, *Leusden van de straat af gezien : een korte geschiedenis en de verklaring van straatnamen*
- Nap, Annie, 2006, *Het Werkendams straatnamenboek : de geschiedenis ligt op straat*
- Nederlof, A, 1988, *Verleden en heden in Nieuw-Lekkerlandse straatnamen*
- Noort, André van, 2008, *Straatnamen in Warmond*
- Notten, Jan G M, Roelofs, H T J, Wortmann, J C E, 2004, *Straatnamenboek Valkenburg aan de Geul*
- Okkema, Johan Cornelis, 1992, *De straatnamen van Rotterdam : verklaring van alle bestaande en van verdwenen straatnamen*
- Oly, Henk, 2010, *Leeuwarder straatnamen*

- Oostendorp, H E, 1987, *Heiloo. Geschiedenis en verklaring van de straatnamen*
- Oostendorp, H E, 1988, *Geschiedenis en verklaring van de straatnamen*, 2e
- Oostendorp, Henk, 2003, *Heiloo : geschiedenis en verklaring van de namen van straten, wegen, lanen en paden anno 2003*
- Ooyik, J van, 1984, *Honderdvijfenzeventig jaar straatnamen in Enschede : gevat in beschrijvingen, anekdotes en foto's : 1809-1984*
- Oprel, J, 1894, *Plattegrond van Rotterdam met eene geheel complete alphabetische lijst van alle straten, hofjes, stegen, gangen, havens en bruggen met plaatsaanduiding, openbare gebouwen, lijst van de geabonneerden op de telefoon, plaatsing der brandspuiten en raderbrancards inde gemeente, enz,*
- Os, B J, 1985, *Geschiedenis en verklaring van de straatnamen in Soest*
- Otten, D, 2014, *Ontstaan en betekenis van de weg- en straatnamen in Heerde*
- Otten, Gerard, 1988, *De straten van Breda*
- Overmeer, W P J, 1916, *Haarlemsche straatnamen : naamlijst der bestaande straten, pleinen, stegen en bruggen van Haarlem, voorzien van historische en ophelderende aantekeningen*
- Overwater, A M, 2001, *Straatnamen in Barendrecht*
- Overwater, A M, 2001, *Huisnummers en straatnamen in Barendrecht 1850-1970*
- Panhuysen, Titus, Dingemans, Peter, Minis, Servé, Sprenger, Ed, 2013, *De straatnamen van Maastricht : hun herkomst en betekenis*
- Paradijs, Jan van, 2012, *Een kleine geschiedenis van het dorp Haarzuilens*
- Pareren, Roland van, 1976, *De straatnamen van Nuenen-Gerwen en Nederwetten*
- Pareren, Roland van, 1988, *De straatnamen van Nuenen, Gerwen en Nederwetten : inclusief Eeneind en Eckart*
- Pareren, Roland van, 2014, *De straatnamen van Nuenen, Gerwen en Nederwetten : inclusief Eeneind en Eckart*
- Peeters, Ronald, 1987, *De straten van Tilburg ; De geschiedenis van Tilburg in foto's*
- Peletier, Willem, 2014, *Winterswijkse straatnamen : betekenissen en achtergronden*
- Peletier, Willem, 2016, *Winterswijkse straatnamen : betekenissen en achtergronden. Deel 2: De buurtschappen : natuur, ontginning, bodemgebruik, molens, onderwijs, grens en verkeer*
- Pelgrim, E J, 1986, *Oude straatnamen in het Gooi*
- Ploeg, W H van der, 1980, *Wegwijs, straatnamen en hun betekenis*

- Poelhekke, J J, 1979, *Mijmeringen over Gelderse straatnamen*
- Pot, Tj., 1990, *Archeologische en bouwhistorische kroniek van de Gemeente Utrecht 1972-1988 : register op straatnamen*
- Pouw, F, 1996, *Vreeswijk : bijeengesprokkeld*
- Provinciale Werkgroep Ientalige Fryske Provinsje-, Gemeente-, Plak- en Strjitnammen, 1982, *Aksje Grutte Pier : rapport van de provinciale werkgroep Eentalige Friese provincie-, gemeente-, plaats- en straatnamen*
- Rade, H, 1997, *Van Aalbersestraat tot Zwartebergweg : Landgraafs straatnamenboek*
- Raemaekers, Bér, 2016, *Keent ; Deel 1: Namen en bijnamen*
- Raemaekers, Bèr, 2014, *Moesel : namen en bijnamen*
- Reitsma, C, 1976, *Straatnaamgeving verzetsstrijders in Friesland*
- Rentenaar, R, 1993, *Straatnaamgeving, een congres over straatnamen*
- Ridder, B de, 1958, *Verdwenen straatnamen*
- Ridder, J G de, 1985, *Geschiedenis en verklaring van de straatnamen in Naaldwijk*
- Rij, Ad van, 1989, *Straatnamenkwartet Amsterdam Oud West*
- Rijk, J A F de, 1998, *Utrechtse straatnamen binnen de singels*
- Rijn, A K van, 1982, *Historie van de straatnamen in Haarlemmermeer*
- Roelands, J A M, 1984, *Straat in, straat uit : een wandeling door de oude binnenstad van 's-Hertogenbosch met verklaring van de straatnamen*
- Roersma, Corn. S, 1980, *Franeker straatnamen*
- Rook, W P, 1989, *Van Schie, Dam en Schiedam : historie en verklaring van Schiedamse straatnamen en lokatie-aanduidingen*
- Rook, W P, 2009, *Het nieuwe straatnamenboek: historie en verklaring van Schiedamse straatnamen en locatieaanduidingen*
- Roos, P J, 2004, *Van Aart van der Neer tot Zwarte Laantje : de straatnamen van Ouder-Amstel verklaard*
- Ruijsendaal, E, 1998, *Alkmaar binnen de veste : straatnamen in historisch perspectief*
- Ruijsendaal, E, 1998, *Straatnamen schrijven historie*
- Ruiter-Klop, Liesbet de, 1982, *Straatnamen*
- Rutten, Stefan, 1995, *Mensen achter straatnamen*
- Schaafsma, C, 1985, *Oude benamingen in Eelderwolde, Paterswolde en Eelde*

- Schaafsma, C, 2002, *Elsborg, Munster, Madijk : oude fenomenen in een nieuwe dorpswijk*
- Schaepkens van Riempst, Jules, 1910, *Rapport aan den Raad der Gemeente Maastricht in zijne openbare vergadering van den 30 januari 1911 uitgebracht door de Commissie voor het Huishoudelijk Bestuur betreffende het geven van namen aan straten in de nieuw aangelegde stadswijk ten noorden der St.-Maartenskerk te Wijk en elders, benevens herstelling van verbasterde straatnamen*
- Schaepkens van Riempst, Jules, 1933, *Het oude Tricht : eenige bijzonderheden omtrent straten, pleinen en bewoners*
- Scheltens, Wil, 2016, *Jaarboek Loppersum. Derde Jaarboek: Over de Lopster jaren van Hans en Wilma van der Laan, de straatnamen en het stemmingsorkest The Walsbrothers*
- Scheygrond, A, ca. 1979, *Goudsche straatnamen*
- Schijven, J C M, 1985, *De straatnamen in de gemeente Wouw*
- Schipper, Wim, 2010, *Ferme jongens, stoere knapen : zeehelden in straatnamen*
- Schoenmaker, Heiko, 2000, *Namen van wegen en huisnummering in Almen*
- Schokking, F M A, 1952, *In en om Den Haag : gids voor Den Haag en omstreken met plattegrond en lijst van straatnamen*
- Schümmer, P C H, 1953, *Straatnamen der gemeente Valkenburg-Houthem*
- Schupp, Wil, 2005, *Kerkrade en zijn straatnamen : een poging om enkele namen te corrigeren*
- Schupp, Wil, 2009, *Wetenswaardigheden over diverse straatnamen in Kerkrade*
- Schupp, Wil, 2010, *Aanvulling op: De straatnamen in Kerkrade*
- Schupp, Wil, 2012, *Oirsbeek; en zijn straatnamen*
- Schwencke, G D M, 2003, *Van Abtspoelhof naar Zoutkeetlaan : "uw straatnaam verklaard"*
- Shell Nederland Verkoopmaatschappij, 1984?-8?, *Het 80.000 stratenboek : met plattegronden van 122 steden en een register met 80.000 straten*
- Simons, Guus, 2004, *Herkomst en betekenis van de namen van straten in Welten en Benzenrade*
- Sloof, J H M, 1996, *Straatnamen in Voorschoten : een tocht door heden en verleden*
- Slootmans, C J F, 1954, *Toneel der Bergse straatnamen*
- Smit, H, 1985, *Geschiedenis en verklaring van de straatnamen in Heemstede*
- Smit, J, 1990, *Hoe komen wij aan onze straatnamen*
- Sondeijker, Bèr, 2014, *Straot in straot oet*

- Spapens, Paul, 2016, *Moergestels straatnamenboekje*
- Spork, Rene, 2015, *Historische straatnamen en (on)verwerkt verleden : over Transvaal en de Afrikaanderbuurt*
- Spraakman, Els, 2005, *Waar woon jij? : Breukelse straatnamen en hun betekenis*
- Staatsbedrijf der PTT, 1953, *Stratenlijst van Amsterdam en omliggende plaatsen : bijgewerkt tot 1 Mei 1953*
- Stam, H, 1993, *Straatnamen in Hummelo en Keppel : hun betekenis, herkomst en ontstaan*
- Steenhuis, Jantje, 2014, *Drie barden in Lombardijen*
- Steenwijk, Dick, 2006, *Heg en steg : straten en straatnamen van Driebergen-Rijsenburg*
- Steussy, Jos. F, 1951, *Straten schrijven historie : biografisch en historisch stratenboek van Amsterdam*
- Stevens, André, 1981, *Leidraad bij de straatnaamgeving en -wijziging*
- Stol, Taeke, 1979, *De straatnamen van middeleeuws Middelburg*
- Stoll, W, 1987, *Helderse straatnamen*
- Stoppelenburg, Nettie, 2015, *Het verhaal van de straten van Oudewater*
- Tilstra, T, 1988, *Krakeel en de sterrenwereld*
- Timmermans, H, ca. 1950, *Roermond : stad, straten, bezienswaardigheden*
- Tummers, P L M, 1966, *Een Maastrichts straatnamen-element*
- Tuttel, Jan, 1993, *De bezetting en bevrijding van de Tweede Wereldoorlog als motiefcomplex voor naamgeving van (micro)toponiemen en straatnamen in Drenthe en omgeving*
- Uijttenhout, G, 19??, *Geboorten te Noordwijk 1822-1832/1832-1842 : namen der ouders, beroep en huisnummer. Namen en geboortendata van de kinderen*
- Uil, H, 1986, *Zierikzeese straatnamen*
- Uyttenbroeck, Henri H H, 1908-31, *Bijdragen tot de geschiedenis van Venlo*
- Valkenburg, Rik, 1985, *Wat zit er in een naam? : informatie over de straatnaamgeving van het Oude Veen en het moderne Veenendaal*
- Veer, A Zisz A de, 1991, *Zizustadt : een wereld van straatnamen*
- Veld, H van 't, 2007, *Veldnamen in Veenendaal*
- Veldhuijzen, Svend E, 2006, *Den Haag, straten en hun namen*
- Veldhuijzen, Svend Erik, 1984, *Geschiedenis en verklaring van de straatnamen in 's-Gravenhage*

- Verberkt, Mariet, 2010, *Straatnaamgeving in de gemeente Venlo & voorstel vrouwennamen*
- Vereeniging voor Bijbelverspreiding, 1928, *Gids en stratenplan van Amsterdam : ter gratis verspreiding verstrekt door de Vereeniging voor Bijbelverspreiding*
- Versteeg, J A, 1982, *De oude straatnamen van Naarden*
- Verstegen-Maessen, Nel, 2013, *Ontwikkeling van het Sevenumse wegennet*
- Vet, J C de, 1998, *Gilze van Vossenbergh tot Valkenberg : geschiedenis in woord en beeld van straten en wijken*
- Vis, Ninon, 1978, *Straatnamen*
- Visser, H A, 1984, *Geschiedenis en verklaring van de straatnamen in Papendrecht*
- Visser, L, 1988, *De straatnamen van Zeist : ook straatnamen zijn monumenten*
- Visser, L, 2004, *Nieuw Zeist 1988-2003 : aanvulling op "De straatnamen van Zeist" 1988*
- Vonderman, Marjo, 2011, *Kunstenaars in de schilderswijk Huizum-West Leeuwarden*
- Voorhoeve, C H, 1986, *Herdenking 1940-1945 : Hoogvliet, 4 mei 1986*
- Vos, P D de, 1933, *Zierikzeesche straatnamen*
- Vries, J de, 1933, *Officieele alphabetische stratengids : gemeente Hillegersberg, Schiebroek en Overschie*
- Vries, Lambertus W de, 2000, *Straatnamen project : gewest Limburg 1: Mei 1999 tot en met maart 2000*
- Vries, Lambertus W de, 2001, *Straatnamen project : gewest Limburg 2: Maart 2000 t/m mei 2001*
- Vries, Lambertus W de, 2003, *Straatnamen project : gewest Limburg 3: Juni 2001 t/m maart 2003*
- Vries, Oebele, 2002, *Westergeastmer strijtnamen*
- Vries, P G de, 1953, *Proeve van straatnaamgeving voor de gemeente Barradeel*
- Vries, Th. J, 1947, *Historische verklaring van de straatnamen der gemeente Zwolle*
- Vries, Th. J de, 1947, *Zwolsche straatnamen*
- Walrecht, Aldert, 1954, *Grote-letter-straatnamen-boek : bij Falkplan / Suurland stadsplattegrond van Eindhoven : met informatie over Eindhoven en buslijnen*
- Walrecht, Aldert, 1987, *Grote-letter-straatnamen-boek : ter aanvullend gebruik bij Falkplan/Suurland stadsplattegrond van Eindhoven : met informatie over Eindhoven/Veldhoven en buslijnen*

- Weber, J, ca. 1940, *Kort overzicht van de historische straatnamen te Franeker*
- Weijde, Barbera van der, Weijde-Oudenaarden, H M van der, 1993, *Vrouwen op een bordje : straatnamen in de Stevenshof in Leiden*
- Wennekes, A F, 1988, *Overzicht van de wijk- en huisnummering van Middelburg, 1752-(1937)*
- Wereld, Hans van der, 1986, *Straten schrijven historie : biografisch en historisch straatnamenboekje van Woubrugge en Hoogmade*
- Wessels, G, ca. 1977-81, *Haagse straatnamen*
- Wiersma, Durk, 1992, *Fan strjitten en stiennen : ûntstean fan en eftergrûnen by de 116 strjitnammen fan Grou en de 50 gevelstiennen, dy't der yn it doarp binne*
- Wiersma, J A, 1987, *De naam van onze straat : geschiedenis en verklaring van de straatnamen in Amsterdam*, 3e
- Wijk, J Jansen-van, 1995, *Straatnamen in de gemeente Veendam : van Acacialaan tot Zwarthalszwaan*
- Wijk, J Jansen-van, 1995, *Straatnamen en hun herkomst*
- Wijmenga-van Dijk, G, 2008, *Ferklaring fan de straatnamen in 'e gemeente 't Bildt*
- Wilde, Joop de, 2004, *Straatnamen Tabaksteeg Leusden*
- Wildeboer, G, 1981, *De betekenis van de Alkmaarse straatnamen tot de 17e eeuw*
- Will, P, 2000, *Veenendaal, straat in, straat uit : betekenis en geschiedenis van de Veenendaalse straatnamen*
- Wolbertus, Jos, 2009, *Van Aalberse tot Zwanebloem : 'straatnamen in Tegelen en Steyl'*
- Wolterson, Jaap, 2011, *Omnummerlijst huisnummers gemeente Schoonhoven ca. 1909*
- Wortel, Th. P H, 1967, *Oude Alkmaarse straatnamen*
- Zandhuis, P, 1998, *Straatnamen in de gemeente Heerenveen*
- Zoete, J D, 2003, *J. D. Zoete's straatsgewijs : een verklaring van straatnamen in Apeldoorn en een kijkje in de geschiedenis van dit gebied*
- Zuidema, Els, 2000, *De Ploeg, schilders in Hoogkerk*
- Zuidema, Gert, 2010, *Noar wêl is joen stroade nuimd? : Veenkoloniaal biografisch straatnamenboek*
- Zuiden, D S van, 1909, *Haagsche straatnamen in hun afkomst en beteekenis nagespoord en toegelicht door D. S. van Zuiden ; onder toezicht en met een inl. van H. E. van Gelder ; met een plattegrond van 's-Gravenhage en Scheveningen aangevende de geleidelijke uitbreidingen tot heden*

Zuijlen, John van, 1981, *150 jaar straten in het Maasland : uitgave voor het basis- en voortgezet onderwijs in het kader van het historisch educatief project "straten in het Maasland"*

Zuurdeeg, J P B, 2012, *Zeven eeuwen straatnamen op Tholen en Sint Philipsland*

Zwagers, F W, 1931, *Stratenregister der gemeente Rotterdam benevens Hillegersberg, Pernis en Hoogvliet 1931*, 5e

Zwagers, F W, 1936, *Zwagers' stratenregister der gemeente Rotterdam, benevens Schiedam, Overschie, Hillegersberg en Schiebroek*, 6e

Zwinderman, J, 1973, *De Damster straatnamen*

Book chapters

1968, "Straatnamen" in *Enveloppe van de Heemkundige kring Sas van Gent*

1984, "Straatnamen" in *Buurtschap: een kroniek van zes eeuwen Voorhout- en Dennewegbuurt*

1993, "Straatnamen" in *Drylts... it âlde stedsje: 725 jaar Ijlst*: 32-34

2008, "Straatnamen in Rasquert : Hoe kom je er aan ?? " in *De geschiedenis van: Baflo, Rasquert, Den Andel, Tinallinge, Saaxumhuizen*: 1-11

Bordewijk, F, 1988, "Straatnamen" in Bordewijk, F., *Verzameld werk. 11: Haagse mijmeringen, Wandelingen door Den Haag en omstreken, Geachte confrère, Juridische varia, Plato's dood, Bint scenario's, Varia*: 567-569

Brinkkemper, Dick, 1996, "Klederdracht en Straatnamen met een inventarislijst uit de 17e eeuw" in *Premiefoto ...*

Coehorst, Eugène, Houben, Pierre, 1984, "Straatnamen in Baarlo" in *Van Barle tot Baarlo: monumenten uit een rijk verleden*: 186-190

Cuypers, Jean-Marie, 1994, "Bredense straatnamen" in *Jaarboek*: 35-77

Ernst, J J M, Gouka, A J, Heyne, M J M, 1995, "Straatnamen naar eigenschap en relatie met de omgeving" in F H Bos (ed), *Bussum hebben straten namen...: de Bussumse straatnamen verklaard; samengesteld door Vereniging Historische Kring Bussum*: 70-90

Gelder, J G van, 1984, "Straatnamen en huisnummers" in Gelder, Jan van *Gemeente Bergharen zoals 't was, 1818-1984: met een korte uiteenzetting over het ontstaan en de bewoning vóór 1818*: 22-25

Gijsbertsen, Henk, 2014, *Straatnamen in Bennekom : herkomst en betekenis van straatnamen*

Gildemacher, Karel F, 1994, *De stad om : de oude straatnamen van Sneek*

- Goeman, Geert, ca. 1990, *Wegenlijst : straatnamen en bijzonderheden van alle kernen in de gemeente Gaasterlan-Sleat*
- Gouka, A J, 1995, "Over straatnaamgeving in Bussum" in *Bussum hebben straten namen... : de Bussumse straatnamen verklaard*, 6-14
- Groot, M de, 1993, "Over de straatnaamgeving te Velzen" in *"Straatnaamgeving": een congres over straatnamen: Ede, 18 juni*: 26-29
- Hendricks, A J G, 1981, "Straatnamen hebben hun geschiedenis" in Hendricks, A J G, *Kessel: Maasdorp met een rijke historie*: 127-130
- Heyne, M J M, 1995, "Bussumse straatnamen in de 19e eeuw" in F H Bos (ed), *Bussum hebben straten namen...: de Bussumse straatnamen verklaard; samengesteld door Vereniging Historische Kring Bussum*: 15-21
- Hille, A, Langereis, E, Onderwater, J, 1991, "Verklaring van de straatnamen van Ursem en Rustenburg" in *Geschiedenis van Ursem : in een ringband*: 342-343
- Hillenius, D, 1993, "Straatnaamgeving : maak er iets leuks van" in *"Straatnaamgeving": een congres over straatnamen: Ede, 18 juni*: 17-25
- Horst, J G ter, 1984, "Straatnamen in Aalten", *Ne göpse vetelsels ovver Aalten en Brevoort: een verzameling rond het leven en wonen in Aalten en Bredevoort in het en recente verleden*: 133-134
- Juk, Teun, 2007, "Twee eeuwen straatsnaamgeving in Winsum" in *Winsum 1057-2007*: 305-327
- Kakebeeke, A D, 1979, "Betekenis van de straatnamen in de gemeente" in *Duizel, Eersel, Steensel*: 119-125
- Kruizinga, J H, 1979, "De betekenis van de straatnamen in Watergraafsmeer" in Kruizinga, J H, *350 jaar Watergraafsmeer*: 282-285
- Leeuw, M van der, 1984, "Oude Hattemse straatnamen" in *Heemkunde Hattem*: 152-153
- Miedema, Age S, 1896, "Oer Sneeker straatnamen (Holl)" in *Friesche Volksalmanak*: 73
- Miedema, H T J, 1983, "Elandslaagte, Klippen, Zand en Dijklakker, vier straatnamen in Bolsward, Friesland" in G S Nienaber, *'n huldeblyk: studies opgedra aan prof. dr. G.S. Nienaber in sy tagtigste jaar*
- Mierlo, Henk van, 1995, "Valkenswaardse straatnamen en hun geschiedenis" in *Merckenswaert : [jaarboek ... Heemkundekring "Weerderheem" Valkenswaard]*: 150-175
- Oostra, Jolt, 2002, "Anker-wetterwille: over de vele straatnamen in Drachten die herinneren aan de scheepvaart" in *Ta wolfeart woe it wetter ús drage = Het water droeg ons naar de welvaart*: 11-17
- Passen, R van, 1960, "Straatnamen in het dorp Bergum" in *Bergum*: 16-18

- Rentenaar, D, 1993, "Straatnaamgeving : de geschiedenis van een oud probleem" in *"Straatnaamgeving": een congres over straatnamen: Ede, 18 juni*: 3-16
- Ridder, B de, 1975, "Verklaring van straatnamen in Driehuis" in *Driehuis; uitgeg. t.g.v. de restauratie van de tachtig jaar oude Sint Engelmunduskerk in 1974/75*: 100-124
- Smit, R, 1982, "De straatnamen in het dorp" in Smit, Reinder, *Fragmenten uit de geschiedenis van Dwingelo: uitgegeven naar aanleiding van het 800-jarig bestaan van Dwingelo*: 273-291
- Stam, H, 1963, "De herkomst van de Doetinchemse straatnamen" in *Archief, tevens orgaan van de Oudheidkundige Vereeniging De Graafschap en van de Meester Hendrik Willem Heuvel Stichting*: 11-16
- Stol, T, 1979, "De straatnamen van middeleeuws Middelburg" in *Archief : vroegere en latere mededeelingen voornamelijk in betrekking tot Zeeland*: 186-255
- Veen, R C van der, 1995, "Schrijvers en dichters", In *Bussum hebben straten namen... : de Bussumse straatnamen verklaard*: 123-136
- Vries, P J de, 1996, "Tussen Hel en Vagevuur" in *Steevast ... : jaaruitgave van de Vereniging "Oud-Enkhuizen"*: 82-84
- Vries, Peter J de, 2013, "Tussen Hel en Vagevuur : een stukje geschiedenis van straatnaamgeving" in *Steevast ... : jaaruitgave van de Vereniging "Oud-Enkhuizen"*: 66-76
- Wortel, Th. P H, 1980, "Herkomst van de straatnamen" in *Alkmaar, gevels van de binnenstad*: 258-264
- Zaalberg, C A, 1971, "Taalkunde en straatnamen" in Thomas, B J B, *Straat en nummer: beknopte handleiding voor de naamgeving van straten, pleinen enz. en de nummering van gebouwen*: 77-81
- Zwaal, A J, 1989, "Lijst van straatnamen" in Zwaal, A J, *Terschellinger historie*: 126-128

Journal articles

- 1950, "De nieuwe straatnamen in de Stellingwerven", *Heerenveense Koerier*, 29 nov
- 1953, "Drachtster straatnamen vroeger en nu", *Drachtster courant*, 88(65-66): 27-54
- 1958, "Na de oorlog zijn de officiële Friese straatnamen snel opgekomen : Utingeradeels raad nam een historisch besluit", *Leeuwarder Courant*, 207(132)
- 1960, "Straatnamen", *Onze taal : maandblad van het Genootschap Onze Taal*, 29(2): 9-10

1965, "Straatnamen die in het vergeetboek raken", *'t Kleine Krantsje : voor Leeuwarden en de wijde wereld er omheen*, 2(32): 6-7

1966, "In elke sector "soort bij soort" : het hoe en waarom van de Drachtsterstraatnamen", *Drachtster courant*

1968, "Vreemde straatnamen in oud- Sneek", *Friese Koerier*, 30 nov: 27-54

1968, "Historie speelde grote rol bij straatnamen : gemeentebestuur Sneek volgde steeds een vaste lijn", *Friese Koerier*

1968, "Galgestraat waar nooit een galg stond... : verbasterde straatnamen - al of niet historisch- in Sneek", *Friese Koerier*, 13 dec

1970, "Speurtocht aan de hand van eeuwenoude kaart : onbekende straatnamen in binnenstad", *'t Kleine Krantsje : voor Leeuwarden en de wijde wereld er omheen*, 6(112): 9

1977, "Oude straatnamen herinneren ons aan ambachtslieden van weleer", *'t Kleine Krantsje : voor Leeuwarden en de wijde wereld er omheen*, 13(249): 6-7

1977, "De straatnamen van Monnickendam" in *Jaarverslag "Oud Monnickendam"*, 1977: 18-27

1980, "Straatnamen in de gemeente Terheijden", *De vlasselt : geschiedenis van de gemeente Terheijden*, 8: 1-24

1982, "Oude straatnamen", *Oald Hengel : tijdschrift voor donateurs van de Stichting "Oald Hengel"*, 7(5): 9

1982, "De Straatnamen", *Bulletin van de Van de Poll-stichting*, 1: 44-46

1983, "Over Hilversumse straatnamen : korte aantekeningen bij een lezing door Joop Reinboud op 23 maart 1983", *Eigen perk*, 3(2): 28-30

1977, "De straatnamen te Maastricht" in *De Maasgouw. Ongewijzigde herdr. van de jaargangen 1879-1881*: 17-18

1984, "Verdwenen straatnamen", *Bolswards nieuwsblad*, 24 okt, 19 dec

1987, "Straatnamen", *Deventer jaarboek*

1989, "Oude straatnamen enz", *Oud-Nijkerk : tijdschrift van de Stichting Oud-Nijkerk*, 8(2): 25-27, 35-37

1992, "Zizustadt, een wereld van straatnamen", *Kartografisch tijdschrift*, 18(1): 21

1993, "4. VzAR 28-10-'92. Huisnummering. Betreft uitvoering art. 41 Besluit bevolkingsboekhouding, niet van Verordening op de straatnamen en de huisnummering. Het geschil dient te worden beslist door de minister BiZa. Andere

administratiefrechtelijkevoorziening. (Dordrecht)", *De gemeente-stem : weekblad aan de belangen van de gemeenten in Nederland gewijd*, 143

1995, "Nieuwe straatnamen in plan De IJdracht", *It Dryltser Kypmantsje*, 19(3): 1, 4

1997, "Dokkumers leven voort in straatnamen : onthulling straatnaamborden in derde fase Kooilanden", *Nieuwe Dockumer courant : nieuwsblad voor Noord-Oost Friesland*, 5 jun

1999, "Straatnamen", *De waag : contactblad Vereniging Historisch Sneek*

2001, "Tamtam: Europees jaar van de Talen; gerneenten vallen over straatnamen; problemen bij beltaxi door dialect", *Onze taal : maandblad van het Genootschap Onze Taal*, 70(2-3): 65

2006, "Straatnamen: Vauban", *En route : een tweemaandelijks uitgave over Frankrijk, de Fransen en de Franse taal*, 20(106): 50-51

2008, "Aanval op historische Nederlandse straatnamen", *Stichting taalverdediging nieuwsbrief*, 3

2008, "De invloed van het huisnummer op je leven", *Paravisie : maandblad over paranormale verschijnselen en alternatieve geneeswijzen*, 23(9): 44-47

2009, "De straatnamen van Roermond Marieke Paalhaar", *De natuurgids : contactorgaan van het Instituut voor Natuurbeschermingseducatie, District Limburg*, 47(3): 102

2009, "Namen op de kaart : straatnamen in namaakvestingstadjes", *Onze taal : maandblad van het Genootschap Onze Taal*, 78(2-3): 61

2010, "Sport - Sportop10: straatnamen voetballers", *Panorama : geïllustreerd weekblad in koperdiepdruk*, 97(12): 66-68

2012, "Linkse en rechtse straatnamen", *Elsevier*, 68(11): 26-28

2013, "Feiten over de Eendekotsweg en andere straatnamen", *Eigen huis magazine*, 7: 44-45

1980-81, "Verdwenen straatnamen", *De brugge*, 37, 39, 42, 43

1981-82, "Straatnamen", *Wojstap-kroniek*, 1(4), 2(1,4): 7-11; 10-14; 16-17

1991-92, "Broekster straatnamen", *Nieuwsblad van Noord-Oost Friesland*, 29 nov, 6 dec, 13 dec, 20 dec, 27 dec, 3 jan, 10 jan, 17 jan, 24 jan, 7 feb, 14 feb, 21 feb, 28 feb, 6 mrt, 13 mrt, 20 mrt, 27 mrt, 3 apr, 10 apr, 17 apr, 24 apr, 1 mei

Andela, H A M, 1972-74, "Onze Straatnamen", *De brugge : contactorgaan van de gemeente Bolsward*, 4-10,12: 7-8; 7-8; 8; 7-8; 6; 6; 8; 12

Appel, L, 1976, "Straatnamen in Aalten", *Jaarverslag "Oud Monnickendam"*, 1976: 18-27

- Arns, Eef, 1995-96, "Straatnamen in Bommel, Haalderen en Ressen", *Historische Kring Bommel : uitgave ten behoeve van de leden*, 5(2),6(1-3): 24; 24; 24; 24
- Baan, J de, 1982, "Archeologische straatnamen in Spijkenisse", *Westerheem : tweemaandelijks orgaan van de Archaeologische Werkgemeenschap voor Westelijk Nederland*, 31(4): 188-189
- Bakker, J J M, 1960, "Accentverschijnselen in straatnamen", *Onze taal : maandblad van het Genootschap Onze Taal*, 29(8): 33-34
- Barontius, Broeder, 1960, "Straatnamen te Helmond", *Mededelingenblad van Heemkundekring "Peelland"*, 5: 4-6
- Barontius, Broeder, 1966, "Helmondse straatnamen", *Mededelingenblad van Heemkundekring "Peelland"*, 2-3: 2-4; 3-5
- Bauwens, A R, 2007-12, "Straatnamen : de Hennequinstraat in Oostburg", *TijdSchrift : bulletin van de Heemkundige Kring West-Zeeuws-Vlaanderen*, 2(4), 3(1-2), 4(1-4), 5(1-3), 6(1-3), 7(1-4): 3-4; 8-9; 7; 13-14; 14-15; 26-28; 34; 13-15; 14-15; 24-26; 42; 42; 30-31; 36-39; 21-23; 5-6; 25-26
- Bauwens, A R, 2008, "Straatnamen : over Anthonij Peurssens en de straatnamen in het Aardenburgse plan West", *TijdSchrift : bulletin van de Heemkundige Kring West-Zeeuws-Vlaanderen*, 3(4): 8
- Beek, Arie ter, 1994, "Herkomst van straatnamen (1) (2, slot)", *Bun historiael*, 15(4), 16(1): 100-106; 20-28
- Belemans, Rob, 2001, "Straatnamen in het dialect", *Veldeke : orgaan van V.E.L.D.E.K.E., Vereeniging tot Instandhouding en Bevordering der Limburgsche Dialecten*, 76(1): 10
- Berg, C H van den, 1962, "Straatnamen en erfgooierschap", *Wij in Hilversum*, 23: 710-712
- Beusekom, W van, 1949, "Nogmaals: De Utrechtse straatnamen. Het. Op. De klemtoon" in *Maandblad van "Oud-Utrecht"*, *Vereeniging tot Beoefening en tot Verspreiding van de Kennis der Geschiedenis van Utrecht en Omstreken*, 22: 25-29
- Boer, G L de, 1983-84, "Straatnamen", *Kwartaalbericht*, 3(9), 8-10: 9-10; 20-21; 9-10; 6-11
- Bogaard, H M v. d., Löhring, J H W, Ven, A v. d., 1985, "Toponiemen en straatnamen in 1792" *"Het hagelkruis" : informatie- en kontaktblad van de Heemkundekring Barthold van Heessel te Aarle-Rixtel*, 2: 13, 74-75, 211-213
- Boink, H, 1980, "Iets over onze straatnamen", *'t Onderschoer : officieel driemaandelijks contactorgaan van Heemkunde Denekamp*, 2(4): 49-54
- Boink, H, Nijhuis, W A J, Ouden, J A den, 1987-93, "Onze straatnamen", *'t Onderschoer : officieel driemaandelijks contactorgaan van Heemkunde Denekamp*, 9(1-4), 10(1-4), 11(1,3-4), 12(2-3), 13(1-4), 14(1,3-4), 15(1,3): 27-28; 55-56; 45-46; 35-36; 59-60; 35-36;

59-60; 41-42; 45-46; 21-22; 27-28; 21-22; 37-38; 59-60; 37-38; 25-26; 53-54; 17-18; 31-32; 53-54; 41-42; 59-60

Boomsma, G A, 1988, "Straatnamen als herinnering. Bier, brouwers en brouwerijen", *Nijmeegs katern : nieuwsbrief voor de geschiedenis van stad en streek*, 2(6): 2-6

Boonstra, R, 1984, "Nieuwe paden, nieuwe namen. Verklaring van een aantal straatnamen in Bathmen en omgeving", *Verenigingsblad van de Oudheidkundige Kring Bathmen*, 4(4): 1-9

Boonstra, R, 1992, "Twee nieuwe straatnamen in het dorp", *Verenigingsblad van de Oudheidkundige Kring Bathmen*, 6(1): 1-5

Bos, Klaas G, 2006, "Straatnamen vernoemd naar burgers uit de gemeenten Hoogezand en Sappemeer tijdens de Tweede Wereldoorlog 1939-1945 : wie waren ze, wat deden ze en welk noodlot trof ze ?", *Pluustergoud*, 23-24: 20-21; 34-37

Bosman, W, 1977, "Straatnamen : reacties", *Suetan : orgaan van de Stichting Oud Zoeterwoude*, 27: 11-12

Both, J C, 2003, "Dankbaarheid in straatnamen", *De ouwe waerelt : historisch tijdschrift voor Goeree-Overflakkee*, 3(7): 27-28

Both, J C, 2005, "Straatnamen die herinneren aan de Tweede Wereldoorlog", *De ouwe waerelt : historisch tijdschrift voor Goeree-Overflakkee*, 5(14): 2-4

Both, J C, 2009, "[Straatnamen in] Baflo", *De geschiedenis van: Baflo, Rasquert, Den Andel, Tinallinge, Saaxumhuizen*, 520: 1-8

Broeders, J M H, 1976, "De 'straatnamen' in 'Het Hoge Veer'", *De Dongebode*, 2: 1-7

Bruigom, A P, 1985, "Over zijlen en schoeiingen. Een sleutel der huisnummering", *Broeker bijdragen : uitgave van de Vereniging "Oud Broek in Waterland"*, 27: 201-212

Bruinvis, C W, 1978, "Straatnamen en naambordjes", *Oud Alkmaar : periodiek van de Historische Vereniging Oud Alkmaar*, 3: 233-238

Cambier, A, 1963, "Gekke straatnamen", *Annalen = Annales*, 12: 99-105

Campen, J W C van, 1941, "Familie straatnamen. Dirkje Mariastraat", *Maandblad van "Oud-Utrecht", Vereeniging tot Beoefening en tot Verspreiding van de Kennis der Geschiedenis van Utrecht en Omstreken*, 16: 12-13

Clercq, Albert Le, 2005, "Oude en minder oude straatnamen in deelgemeente Nazareth" *Jaarboek van de Heemkring Scheldeveld*, 34: 75-114

Coehorst, Eugène, 1971, "Oude toponiemen in de straatnamen van Blerick", *Veldeke : orgaan van V.E.L.D.E.K.E., Vereeniging tot Instandhouding en Bevordering der Limburgsche Dialecten*, 46(6): 13-19

- Coehorst, Eugène, 1972, "Oude toponiemen in de straatnamen van Blerick, 2. Oude toponiemen in de straatnamen te Boekend en Hout-Blerick", *Veldeke : orgaan van V.E.L.D.E.K.E., Vereeniging tot Instandhouding en Bevordering der Limburgsche Dialecten*, 47(1): 17-22
- Cornelissen, Wil, 1994, "To De 'joodse' straatnamen in Schellerbroek", *Zwols historisch tijdschrift*, 11(1): 10-12
- Cornelissen, Wil, 1996, "Straatnamen, niet zo eenvoudig", *Zwols historisch tijdschrift*, 13(1): 19
- Daams Czn., J, 1992, "De betekenis van de Loosdrechtse straatnamen", *Historische Kring Loosdrecht*, 19(89): 82-88
- Daeter, B, 1994, "Bergse straatnamen : de Blauwehandstraat en de Waag van Bergen op Zoom", *De waterschans : mededelingenblad van de Geschiedkundige Kring van Stad en Land van Bergen op Zoom*, 24(2): 50-55
- Daeter, B, 1993-94, "Bergse straatnamen", *De waterschans : mededelingenblad van de Geschiedkundige Kring van Stad en Land van Bergen op Zoom*, 23(1-3), 24(1): 25; 39-40; 58-61; 34-37
- Damsté, Geert, 1975, "Vreemde straatnamen in De Bilt. III. Laantje van Toon van Scherpenzeel", *Maandblad Oud-Utrecht*, 48: 6-7
- Damsté, P H, 1974, "Vreemde straatnamen in De Bilt", *Maandblad Oud-Utrecht*, 47: 14, 54-55
- Das, J, 1976, "Helmondse straatnamen", *De zandloper*, 4(12): 20-23
- Dekker, D, 1991, "Straatnamen van Stede Broec", *Jaarboek Historische Vereniging "Oud Stede Broec"*, 1: 31-34
- Dentz, Fr. Oudschans, 1927, "Straatnamen en de West-Ind. koloniën", *Het koloniaal weekblad : orgaan der Vereeniging Oost en West*, 27(42): 4-5
- Dewalhens, Paul, 1971, "Beknopte monografie over de Tiense straatnamen en uithangborden", *De Brabantse folklore : driemaandelijks tijdschrift van de Dienst voor Geschiedkundige en Folkloristische Opzoekingen der Provincie Brabant*, 191 (sep): 234-308
- Diekema, Tj., Kooi, H, 2005, "Straatnamen gemeente Slochteren", *Het wold : een tijdschrift over de geschiedenis van de dorpen Slochteren, Schildwolde, Overschild, Luddeweer, Woudbloem, Froombosch en Kolham*, 4(1): 17-19
- Drunen, H van, 1950, "Oude Alkmaarse straatnamen", *De Speelwagen : geïllustreerd tijdschrift in het bijzonder gewijd aan de historische schoonheid, folklore en geschiedenis in Hollands Noorderkwartier*, 5: 339-342, 355-358
- Edel, A C den, 1985, "Moercapeelse straatnamen", *Verleden tijdschrift*, 1(2): 19-20

- Edzes, Harry, 1979, "Journalist zoekt naar oorsprong van Rotterdamse straatnamen", *Rotterdam : officieel tijdschrift van de gemeente Rotterdam*, 17(2): 16-18
- Elsen, H M v.d., 1992, "Hoevense straatnamen", *Sprokkelingen*, 20: 9-12
- Elsen, H van den, 1989, "Hier volgen enige wijk- en straatnamen ...", *Sprokkelingen*, 8: 8-9
- Evers, G A, 1954, "Oude Utrechtse straatnamen. I. Koningsen Keizersstraten of wegen" te Zuidbroek", *Maandblad van "Oud-Utrecht", Vereeniging tot Beoefening en tot Verspreiding van de Kennis der Geschiedenis van Utrecht en Omstreken*, 27: 49-52, 65-68
- Frieseman, Inca, 2003, "Waar ooit ganzen waren : de topografische ontwikkeling en sociaal-economische situatie van de Nes medio zestiende eeuw", *Jaarboek van het Genootschap Amstelodamum*, 95: 12-50
- Gent, J. van, 1986, "Zoeterwoude straatnamen", *Suetan : orgaan van de Stichting Oud Zoeterwoude*, 57, 59-60: 15-18; 15-19; 9-15
- Gent, J. Van, 1983-4, "Zoeterwoude straatnamen", *Suetan : orgaan van de Stichting Oud Zoeterwoude*, 50-51, 54: 7-9, 7-9, 17-20
- Gielstra, O, 1999, "Straatnamen in Makkum 1: Liewkemastraat", *Âld Nijs*, 24: 5-11
- Gielstra, O, 2001, "Straatnamen in Makkum : Vallaat", *Âld Nijs*, 28: 14-15
- Gielstra, O, 2002, "Straatnamen in Makkum : De Tuinstraat", *Âld Nijs*, 31: 14-15
- Gielstra, O, 2002, "Straatnamen in Makkum : De Nijbuurt", *Âld Nijs*, 32: 4-7
- Gijsbertsen, H, 1987, "Straatnamen in Bennekom", *De kostersteen : mededelingen*, 21: 6-11
- Gijsbertsen, Henk, 1974, "Straatnamen in Bennekom, [1-3]", *Mededelingen*, 16: 2-4
- Goeman, Geert, 2001, "Boon, Gezelle, Claus en Gilliams, of Het gevecht met de straatnamen", *Berichten uit Boonland : driemaandelijks mededelingen- en informatieblad van het Louis Paul Boon Genootschap*, 7(2): 36-38
- Gompel, W van, 1989-94, "Straatnamen in Reusel", *De Schééper*, 1(3-4), 2(5-9), 3(10-12), 4(13,16), 5(18-19): 16-17; 14-15; 16-17; 17-18; 11-12; 13-14; 14-16; 11-12; 25; 23; 20-21; 4; 26; 24-25
- Groot, J, 1983-4, "Straatnamen, vaak mysteries voor de mensen van nu", *Noord-Holland : maandblad over de provincie Noord-Holland*, 8: 59-61
- Haastert, J van, 1973, "Franse straatnamen in Breda", *Jaarboek van de Geschied- en Oudheidkundige Kring van Stad en Land van Breda "De Oranjeboom"*, 26: 67-74
- Habermehl, H J, Bogaard, C H, 1987-8, "Straatnamen", *De viersprong*, 6(18-19): 28-33; 34
- Halbertsma, H, 1968, "Iets over oude Sneker straatnamen : suupmarkt niet afgeleid van zuipen", *Sneker Nieuwsblad*, 19 dec

- Hallema, A, 1959, "Johan Winkler over Leeuwarder straatnamen in de vorige eeuw", *Leeuwarder Courant*, 29 sep
- Harmsen, Henk, 1994, "Historie in Achterhoekse straatnamen", *Achterhoekse almanak voor het jaar ... : waarin opgenomen de belangrijkste kermessen, volksfeesten, paarde- en veemarkten; het weer per maand; de liturgische en natuurkalender; het korten en lengen der dagen, opkomst en ondergang van de maan, de planeten, de zons- en maansverduisteringen; alternatieve geneeswijzen en alternatieve genezers; de buurtschappen e.a. in de Achterhoek*, 10: 185-190
- Hees, Ed van, 2012, "Oude straatnamen in Biest-Houtakker", *Tussen paradijs en toekomst : nieuwsbrief van de Heemkundige Kring "Ioannes Goropius Becanus" en de Stichting Geschied- en Oudheidkundig Museum Hilvarenbeek en Diessen*, 31: 19-27
- Heijden, W van der, 1990-92, "Onze straatnamen", *Rondom de Plaet*, 1(2-3), 2(2-4), 3(2-4): 51-54; 94-96; 42-45; 86-88; 105-107; 74-76; 87-89; 115-116
- Helvoirt, Jan van, 2009, "Oude Beekse straatnamen opnieuw belicht", *Tussen paradijs en toekomst : nieuwsbrief van de Heemkundige Kring "Ioannes Goropius Becanus" en de Stichting Geschied- en Oudheidkundig Museum Hilvarenbeek en Diessen*, 28(81): 96-102
- Heyne, M J M, 1988, "'Straatnamen in de 19e eeuw" in "Het hagelkruis" : informatie- en contactblad van de Heemkundekring Barthold van Heessel te Aarle-Rixtel, 2: 74-75, 211-213" in *Contactblad*, 4(3): 17-21
- Hoex, Lode, 1966, "Straatnamen in Zuid-Vlaanderen", *Dietsland-Europa : maandblad*, 10(2): 18-20
- Hoogeveen, Leo, 1980, "Straatnaamgeving in de gemeente Hoorn 1888", *Oud-Hoorn : kwartaalblad van de Vereniging "Oud Hoorn"*, 2: 79-82
- Hoogeveen, Leo, 1987, "Straatnaamgeving in de gemeente Hoorn 1912-1950, 1950-1965. Straatnamenlijst van de gemeente Hoorn", *Oud-Hoorn : kwartaalblad van de Vereniging "Oud Hoorn"*, 9: 73-76, 110-115
- Hoorn, F van, 1981-86, "Straatnamen in Geervliet", *Oudnieuws : contactblad van de Stichting Oud-Geervliet*, 8, 10-11, 13-14, 16-17, 19-24, 29: 85-87; 129-131; 142; 174; 181-183; 217-219; 222-225; 255-257; 265-267; 273-274; 288-289; 303-305; 317-318; 384-385
- Hoorn, F van, 1988, "Straatnamen in Geervliet", *Oudnieuws : contactblad van de Stichting Oud-Geervliet*, 35: 454-457
- Horst, J G ter, 1978, "Straatnamen in Aalten", *Contactorgaan A.D.W. van de Werkgemeenschap Aalten, Dinxperlo en Wisch*, 9(1): 11-12
- Horst, W van der, 1985, "Straatnamen van Drachten", *Drachtster Courant*, 4 dec, 11 dec, 18 dec, 23 dec, 30 dec

- IJPma, J R S M, 2004, "Noord-Hollandse gemeente Zijpe heeft straatnamen van hoenderrassen", *Fokkersbelangen : off. orgaan van de Ned. Konijnenfokkersbond*, 54(8): 400
- Jager, Evert, 2011, "Straatnamen in de Weerterij te Siddeburen", *Bie t Schildt : tijdschrift van de historische vereniging voor de dorpen Hellum, Siddeburen, Steendam en Tjuchem*, 11(2): 9-14
- Jansen, R J, 1984, "Zomaar iets over straatnamen te Deurne", *D'n uytbeyndel*, 6: 1-3
- Jaspers, H, Biemans, J, 1983-88, "Straatnamen", *De Aa-kroniek*, 2(1-4), 3(1-2), 4(1-4), 5(1-4), 6(1,4), 7(1): 33-36, 47-51, 21-25, 15-21, 23-29, 42-48, 15-24, 41-56, 76-79, 104-116, 19-37, 65-70, 90-100, 134-140, 26-33, 211-227, 28-47
- Jespers, Jac, 1977-83, "Straatnamen in Nieuw-Ginneken", *Brieven van Paulus : informatieblad van de heemkundekring 'Paulus van Daesdonck'*, 3(11-12, 14-17), 4(19-23), 5(25-27), 6-8: 5; 4; 3-4; 5; 3; 4; 7-8; 4-5; 9-10; 6-7; 13; 44-45; 110-111; 123; 64-65, 123-124, 166-167, 211-212; 41, 82, 139-140, 174-175, 222; 71, 169-170, 229
- Kam, J G, 1961, "Middeleeuwse straatnamen, Apostelenstraat", *Amstelodamum : orgaan van het Genootschap Amstelodamum*, 48: 65-66
- Kam, J G, 1963, "Verdwenen Amsterdamse straatnamen. De Gebbe-Fatsoensstege", *Maandblad Oud-Utrecht*, 50: 111-112
- Kamp, Tjessen van de, 1994, "Straatnaamgeving in de gemeente Borger : ... van Koesteeg tot Kalverstraat ...?", *De zwervsteen : historisch tijdschrift voor de gemeente Borger*, 8(2): 36-44
- Kattestaart, H J M van, 1983, "Helmondse straatnamen, II", *De vlasbloem : historisch jaarboek voor Helmond*, 4: 157-191
- Kattestaart, H J M van, 1984, "Helmondse straatnamen, III", *De vlasbloem : historisch jaarboek voor Helmond*, 5: 59-91
- Kits Nieuwenkamp, H W M J, 1976, "De betekenis van oude Wijkse straatnamen", *Nederlandse historiën : populair tijdschrift voor (streek) geschiedenis*, 10(1): 12-13
- Krogt, P C J van der, 1990, "Nieuwe straatnamen in Delft 1986-1989", *Tijdschrift van het Genootschap Delfia Batavorum*, 13: 30-32, 40, 45-48, 57-59
- Kruitwagen, B, 1949, "Utrechtsche en andere straatnamen", *Maandblad van "Oud-Utrecht", Vereeniging tot Beoefening en tot Verspreiding van de Kennis der Geschiedenis van Utrecht en Omstreken*, 22: 20-23
- Kruizinga, J H, 1947, "Oude roem herleeft in nieuwe straatnamen", *Amstelodamum : orgaan van het Genootschap Amstelodamum*, 34: 65-67

- Künzel, Rudolf Ernst, 1970, "Stadsontwikkeling en straatnaamgeving in Middeleeuws Zierikzee", *Mededelingen van het Instituut voor dialectologie, volkskunde en naamkunde*, 22: 15-18
- Kuppers, C, 1985-87, "Hoornse straatnamen", *Oud-Hoorn : kwartaalblad van de Vereniging "Oud Hoorn"*, 7, 8(1), 9(1): 92-93, 20-21, 17-19
- Kusee, W J, 2002, "Straatnamen in Bodegraven en Nieuwbrug", *Heemtydingen : orgaan voor de streekgeschiedenis van het Stichts-Hollandse grensgebied*, 38(1): 23-28
- Kwantes, Jan, 2010, "Van vrome kluizenares tot 'oude taart' : op zoek naar de Trienetraai", *Bossche bladen : cultuurhistorisch magazine over 's-Hertogenbosch*, 12(3): 95-99
- Lampen, W, 1949, "Oud-Alkmaarse straatnamen", *De Speelwagen : geïllustreerd tijdschrift in het bijzonder gewijd aan de historische schoonheid, folklore en geschiedenis in Hollands Noorderkwartier*, 4: 66-68
- Landman, J P, 2001, "De straatnamen in het ", *Bestemmingsplan Boslaan" te Zuidbroek" Bulletin*, 4(1): 7-9
- Leenen, J, 1960, "Aardrijkskundige straatnamen", *Eigen schoon en De Brabander : orgaan van den Geschied- en Oudheidkundigen Kring van West-Brabant en van den Gidsenbond der gouw Brussel*, 43(9-10): 305-306
- Leenen, J, 1962, "Aaneenschrijven van straatnamen", *Wetenschappelijke tijdingen : orgaan van de Vereniging voor Wetenschap*, 22(6): 261-269
- Leenen, Jozef, 1944, "Theorie en praktijk van de straatnaamgeving", *Bulletin de la Commission Royale de Toponymie et Dialectologie = Handelingen van de Koninklijke Commissie voor Toponymie en Dialectologie*, 18: 147-202
- Limpens, Lei, 2009, "Heeft Geleen zijn eigen Drachenfels", *Historisch jaarboek voor het Land van Zwentibold*, 30: 31-38
- Lohuizen, Alfons, 1967, "Straatnamen in Epe II, III", *Mededelingenblad*, 10: 20-22
- Lohuizen, G S van, 1966, "Straatnamen in Epe", *Mededelingenblad*, 9: 16-19
- Lucassen, Gerard, 1994, "17e eeuwse straatnamen in Venray", *Jaarboek ...*, 13: 22-30
- Lucieer, W, 2008, "Straatnamen : de Sara Beijtsweg", *Tijdschrift : bulletin van de Heemkundige Kring West-Zeeuws-Vlaanderen*, 3(3): 14-15
- Lunenburg, J, 1981-2, "Over weg en straatnamen", *Oud-Nieuws*, 12(2): 25-27
- Makkinga, Martend, 2014, "Ommer straatnamen, 2", *De Darde klokke : maandblad uitgegeven deur de Gemienschap van Oll Ommer*, 16: 3-5
- Mars, K H M, 1974, "Straatnamen. 2. Agnietenlaan", *Herderewich kroniek*, 1: 13-16

- Mars, K, 1976-79, "Straatnamen", *Herderewich kroniek*, 3, 3(4), 4(1-2), 5, 6: 38-39; 57-58; 1-5; 19-21, 36-39; 60
- Mierden, Linze van der, 1976, "Klunderts straatnamen ; Wat betekenen onze straatnamen?", *De overdraght*, aug-sep, okt-nov: 5-10; 7-9
- Minnema, Gosse, 1997-9, "Straatnamen in Dantumadeel", *Nieuwsblad van Noord-Oost Friesland : Kollumer Courant*, 13(3): 83-89
- Molemans, Jos, 1970, "Historisch verantwoorde straatnaamgeving", *Limburg : maandelijks tijdschrift voor Limburgse geschiedenis, oudheidkunde, kunst en folklore*, 49(2): 57-61
- Molen, Sytse Jan van der, 1957, "Frieslant kiest streekeigen straatnamen", *Neerlands Volksleven*, 3: 88-92
- Molen, Sytse Jan van der, 1960, "Friesland kiest streekeigen straatnamen", *It Keatling : meidielingsblêd fan it Frysk Selskip*, 14(11-12): 11
- Molenaar, Julia, 2001, "'De nammen yn Skarsterlân binne hast op' : Geakundich Wurkferbân beskrijft betekenis van ruim vijfhonderd straatnamen", *Leeuwarder courant : hoofdblad van Friesland*, 18 dec: 9
- Nassau, Jan van, 1983, "Had Haviksdonk al een commissie straatnaamgeving?", *De klaproos: kwartaalblad Rederijderskamer De Klaproos*, 4(2): 3-6
- Nieuwenhuis, Henk, 2002, "Hoe 't War aan zijn straatnamen is gekomen", *Franeker courant*, 27 feb: 1
- Nissen, P, 1977, "Twee voorbeelden van opmerkelijke etymologie bij straatnamen in Linne", *Veldeke : orgaan van V.E.L.D.E.K.E., Vereniging tot Instandhouding en Bevordering der Limburgsche Dialecten*, 52(1): 5-8
- Nissen, P, 1979, "Nog twee verdwenen straatnamen te Linne", *Roerstreek ... : Herkenbosch, Herten, Linne, Melick, Montfort, St. Odiliënberg, Posterholt, Vlodrop : jaarboek H.V.R. ...*, 11: 31-32
- Noord, P, 1997, "Straatnamen in Winsum", *Infobulletin Winshem*, 2(1-3): 11-12; 14; 21
- Nouta, Reinder, 2006, "Straatnaamgeving - Engwierrum in historie", *Nieuwsblad van Noord-Oost Friesland*
- Oije, C O A Schimmelpenninck van der, 1994, "Lombardkade, De Lormestraat en Lotustuin : aardigheden en eigenaardigheden bij straatnaamgeving", *Onze taal : maandblad van het Genootschap Onze Taal*, 63(2-3): 57-59
- Okkema, J C, 1992, "De straatnamen van Rotterdam. Aanvullingen en verbeteringen", *Rotterdamsch jaarboekje*, 9(10): 321-331
- Okkema, J C, 1993, "De straatnamen van Rotterdam, aanvullingen en verbeteringen (2)", *Rotterdamsch jaarboekje*, 1993: 425-440

- Okkema, J C, 1994, "De straatnamen van Rotterdam, aanvullingen en verbeteringen (3)", *Rotterdamsch jaarboekje*, 1994: 436-452
- Okkema, J C, 1995, "De straatnamen van Rotterdam. Aanvullingen en verbeteringen (4)", 1995: 315-326
- Okkema, J C, 1996, "De straatnamen van Rotterdam : aanvullingen en verbeteringen (5)", *Rotterdamsch jaarboekje*, 4(10): 459-467
- Okkema, J C, 1997, "De straatnamen van Rotterdam. Aanvullingen en verbeteringen (6)", *Rotterdamsch jaarboekje*, 1997: 413
- Otten, A, 1984, "Een analyse van Gemerts straatnamen", *Gemerts heem*, 26(2): 33-44
- Otten, D, 1977-78, "Etymologische achtergronden van plaats-, water-, veld- en straatnamen in de gemeente Heerde", *Heerder Historische Vereniging*, 6-9: 14-17; 12-15; 6-10; 9-15
- Overwater, A M, 1986, "Straatnamen in Molenvliet", *Contact blad*, 8(29): 6-11
- Overwater, A M, 1987, "Vroegere straatnamen", *Contact blad*, 9(30): 21-23
- Passen, R van, 1980, "Geschiedenis van de Edegemse straatnamen", *Naamkunde : mededelingen van het Instituut voor Naamkunde te Leuven en de Commissie voor Naamkunde en Nederzettingsgeschiedenis te Amsterdam*, 12(1-2): 1-30
- Peeters, R M, 1989, "Nieuwe straatnamen", *Tilburg : tijdschrift voor geschiedenis, monumenten en cultuur*, 7: 17-21
- Peeters, R M, 1990, "Nieuwe straatnamen II", *Tilburg : tijdschrift voor geschiedenis, monumenten en cultuur*, 8: 107-110
- Peeters, R M, 1992, "Nieuwe straatnamen III", *Tilburg : tijdschrift voor geschiedenis, monumenten en cultuur*, 10: 45-49
- Peeters, R M, 1995, "Nieuwe straatnamen IV", *Tilburg : tijdschrift voor geschiedenis, monumenten en cultuur*, 13(3): 83-89
- Pekelharing, G G, 1962, "Oude straatnamen, 1-4", *Wij in Hilversum*, 25: 785-787
- Penningnieuwland, P L, 1986, "Zonderlinge straatnamen in Dordrecht", *Kwartaal & teken*, 12(3): 8-9
- Poortier, R W, 1974, "Vroege systematische straatnaamgeving in het 14de-eeuwse Delft", *Naamkunde : mededelingen van het Instituut voor Naamkunde te Leuven en de Commissie voor Naamkunde en Nederzettingsgeschiedenis te Amsterdam*, 6: 90-99
- Poortman, J, 1983, "Meppeler straatnamen. Koekoeksteeg", *Oud Meppel : mededelingenblad van de Stichting Oud Meppel*, 5(3): 44-45
- Poortman, J, 1979-80, "Straatnamen en hun historie", *Oud Meppel : mededelingenblad van de Stichting Oud Meppel*, 1(3-4), 3(2): 11-14, 14-18, 17-19

- Postma, C, 1979, "Verdwenen straatnamen", *Wagenwegen : mededelingen van de Vereniging "Oud-Wageningen"*, 7(4): 34-35
- Purnot, Jo, 2010, "Mosterdberg en Kaoleberg", *Keerder kroniek*, 13: 117-125
- Putte-Goethals, E W v. d, 1983, "Reactie op Middelburgse straatnamen", *De wete : gedaan aan de leden van de Heemkundige Kring Walcheren*, 12(1): 16-20
- Raeven, Lei, 1984, "Straatnamen in het geding", *Geulrand*, 5: 69-70
- Reinboud, J M, 1984-86, "Straatnamen in Hilversum", *Eigen perk*, 4(3-4), 5(2-3), 6(2,4): 21-24; 14-19; 24-28; 24-28; 51-54; 118-122
- Reinsma, Riemer, 1997, "Geschiedenis op straat - Een nieuwe serie over straatnamen die naar het verleden van een bepaalde plek verwijzen. In de eerste aflevering: de Vermaningstraat", *Onze taal : maandblad van het Genootschap Onze Taal*, 66(1): 13
- Reinsma, Riemer, 2000, "Stille getuigen : sporen van vroege criminaliteit in straatnamen", *Kaliber : tijdschrift voor misdaad & literatuur*, 1(2): 23-26
- Rensen, H W, 1979, "Straatnamen van Hengelo", *Oald Hengel : tijdschrift voor donateurs van de Stichting "Oald"*, 4(3): 5
- Rentenaar, Rob, 1994, "Straatnamen in Nederland, vroeger en nu", *Kroniek : periodieke uitgave van Rotterdamum*, 92: 2
- Rentenaar, Rob, 2014, "Straatnamen: Worstdijk en Worstslot bij Kuinre", *De silehammer*, 22(1): 15-19
- Ridder, B de, 1949, "Het Huis D. 7 G. 15 No. 712. Een herinnering aan Amsterdam's oudste huisnummering", *Amstelodamum : orgaan van het Genootschap Amstelodamum*, 36: 138-139
- Ridder, B de, 1960, "Rumor en humor om straatnamen", *Ons Amsterdam*, 12(5): 146-148
- Rijnboud, J M, 1960, "Burgerlijke stand voor straatnamen", *Wij in Hilversum*, 14: 409-411
- Rook, W P, 1983, "De straatnamen van Bijdorp", *Scyedam*, 9(2): 54-57
- Rook, W P, 1986, "Verdwenen straatnamen", *Scyedam*, 12: 104-105
- Ruhe, Harry, 2010, "Straatnamen in de volksmond", *Tussen paradijs en toekomst : nieuwsbrief van de Heemkundige Kring "Ioannes Goropius Becanus" en de Stichting Geschied- en Oudheidkundig Museum Hilvarenbeek en Diessen*, 29(82): 11-13
- Ruijsendaal, E, Leuvensteijn, G A van, 2000, "Alkmaar binnen de veste. Straatnamen in historisch perspectief", *Tijdschrift voor Nederlandsche taal- en letterkunde*, 116(1): 71
- Ruyter, Martin de, 1993, "Iets over straatnamen : in Dongen was tot 1910 niets vastgelegd", *De Wazerweijen*, 50: 1391-1407

- Ryckaert, Marc, 1994, "Straatnamen in Reusel", *Brugge die scone*, 15(1): 16
- Sanders, Roel, 2004, "Straatnamen in Zuidwolde", *Zo as t was : tijdschrift over de historie van de gemeente Bedum*, 8(2): 21-28
- Schijndel, Tarcisius van, 1961, "Straatnamen op de Vliedberg", *Met gansen trou*, 11(11): 171-172
- Schijndel, Tarcisius van, 1963, "Straatnamen in de gemeente Heusden", *Met gansen trou*, 13(9): 136-139
- Schijndel-Kattestaart, H J M van, 1986, "Helmondse straatnamen IV", *De vlasbloem : historisch jaarboek voor Helmond*, 7: 49-90
- Schijndel-Kattestaart, H J M van, 1987, "Helmondse straatnamen V", 8: 109-130
- Schoustra, Fenno, 1991, "Straatnamen", *'t Kleine Krantsje : voor Leeuwarden en de wijde wereld er omheen*, 28(572): 17
- Schupp, Wil, 2010, "Aanvulling op de straatnamen in Kerkrade", *De natuurgids : contactorgaan van het Instituut voor Natuurbeschermingseducatie, District Limburg*, 48(8): 281-283
- Schwertasek, J J B, 1990-98, "De straat waarin wij wonen. Geschiedenis en verklaring van straatnamen in de gemeente Hengelo", *Oald Hengel : tijdschrift voor donateurs van de Stichting "Oald Hengel"*, 15(1-5), 16(1-6), 17(1-4,6), 18(1-5), 19(1-4, 6), 20(1, 4-6), 21(1-3, 6), 22(1-6), 23(1-3, 5-6): 11-13; 35-41; 59-61; 84; 108-109; 11-13; 36-41; 59-63; 81-85; 105-108, 133-136; 11-13; 35-37; 59-61; 83-85; 133-136; 11-13; 33-36; 57-61; 83-85; 107-109; 12-15; 39-41; 66-69; 83-84; 145-148; 12-15; 111-112; 131-133; 158-160; 13-15; 39-41; 65-67; 145-147; 13-16; 39-41; 65-67; 92-93; 116-119; 145-147; 13-15; 49-51; 71-74; 123-125; 154-157
- Selles, A, 1977, "Tien jaar Lelystad : de straatnamen in het oudste deel van Lelystad, (1-3)", *De vriendenkring : orgaan van de Vereniging van Vrienden van de Musea voor de IJsselmeerpolders*, 16(3): 17-21
- Slechte, C H, 1979, "[Over: Wiersma, J.A. De naam van onze straat. Geschiedenis en verklaring van de straatnamen in Amsterdam. 2e, aangevulde dr. Amsterdam, 1978]", *Holland : regionaal-historisch tijdschrift*, 11(6): 359-360
- Smeets, Martinus Karel Johannes, 1983, "Theorie en praktijk der straatnaamgeving in Limburg", *De bronk : Limburgs maandblad*, 9(3): 82-84
- Smit, Bert, 1998, "Winschoter straatnamen (gids) 1. Gassingel en Gaslaan", *Oud Winschoten : halfjaarlijks tijdschrift over de geschiedenis van Winschoten*, 1(1): 22-25
- Smit, Bert, 1999, "Winschoter straatnamen (gids) 2. Burg. Schönfeldsingel en Burg. Schönfeldplein", *Oud Winschoten : halfjaarlijks tijdschrift over de geschiedenis van Winschoten*, 1(2): 22-25

- Smit, Bert, 1999, "Winschoter straatnamen(gids) 3. Burg. Wichersstraat", *Oud Winschoten : halfjaarlijks tijdschrift over de geschiedenis van Winschoten*, 2(3): 31-34
- Smit, Bert, 2000, "Winschoter straatnamen (gids) 4. S.W. Schortinghuisstraat", *Oud Winschoten : halfjaarlijks tijdschrift over de geschiedenis van Winschoten*, 3(5): 34-39
- Smit, Bert, 2001, "Winschoter straatnamen (gids) 5. Dr. D. Bosstraat", *Oud Winschoten : halfjaarlijks tijdschrift over de geschiedenis van Winschoten*, 3(6): 32-39
- Smit, Bert, 2001, "Winschoter straatnamen (gids) 6. Mr. J. Freseman Viëtorstraat", *Oud Winschoten : halfjaarlijks tijdschrift over de geschiedenis van Winschoten*, 4(7): 34-39
- Smit, Bert, 2002, "Winschoter straatnamen (gids) 7. P. van Dijkstraat", *Oud Winschoten : halfjaarlijks tijdschrift over de geschiedenis van Winschoten*, 4(8): 30-35
- Smit, Bert, 2003, "Winschoter straatnamen(gids) 8. Mr. D.U. Stikkerlaan", *Oud Winschoten : halfjaarlijks tijdschrift over de geschiedenis van Winschoten*, 5(10): 34-44
- Smit, Bert, 2004, "Winschoter straatnamen(gids) 9. J.A. Koningstraat", *Oud Winschoten : halfjaarlijks tijdschrift over de geschiedenis van Winschoten*, 6(12): 34-40
- Smit, Bert, 2004, "Winschoter straatnamen(gids) [10]. Burgemeester Venemastraat", *Oud Winschoten : halfjaarlijks tijdschrift over de geschiedenis van Winschoten*, 7(13): 34-43
- Smit, Bert, 2006, "Winschoter straatnamen(gids). Mr. A.E.J. Moddermanstraat", *Oud Winschoten : halfjaarlijks tijdschrift over de geschiedenis van Winschoten*, 8(16): 40-46
- Smit, Bert, 2012, "Winschoter straatnamen(gids)", *Oud Winschoten : halfjaarlijks tijdschrift over de geschiedenis van Winschoten*, 14(28): 33-36
- Somers, Jo, 2009, "Straatnamen in Gulpen: Dr. Ackens", *Galopia : heemkunde vereniging Gulpen*, 1: 21-26
- Somers, Jo, 2009, "Straatnamen in Gulpen: Wilhelmus Hubertus (Willem) Vliegen", *Galopia : heemkunde vereniging Gulpen*, 3: 2-8
- Spoorenberg, J, 1977, "Oude straatnamen in Eindhoven", *Mededelingen- en contactblad van de Heemkundige studiekering "Kempenland" te Eindhoven*, 51: 37-38
- Steenbergen, A G, 1973-74, "Straatnamen in Wageningen", *Wagenwegen : mededelingen van de Vereniging "Oud-Wageningen"*, 1(3), 2(1-2): 20, 4, 12
- Sterenborg, W, 1997, "De Linde(n)laan en de nieuwe spelling – Aardrijkskundige namen vallen buiten de Spellingwet; geldt dat ook voor straatnamen?", *Onze taal : maandblad van het Genootschap Onze Taal*, 66(1): 8
- Sterenborg, Will, 1997, "De spelling van straatnamen", *Tilburg : tijdschrift voor geschiedenis, monumenten en cultuur*, 15(1): 9-13
- Steur, B F, 2006, "Straatnamen - Delft, Teding van Berkhoutlaan", *Openbaar bestuur*, 16(1): 16

- Steur, B F, 2006, "Straatnamen - Burgemeester Vrijlandweg te Hoog-Keppel", *Openbaar bestuur*, 16(2): 19
- Steur, B F, 2006, "Straatnamen - Famylje Leverstrjitte, Sneek", *Openbaar bestuur*, 16(3): 19
- Steur, B F, 2006, "Straatnamen - Famylje Leverstrjitte, Sneek", *Openbaar bestuur*, 16(4): 14
- Steur, B F, 2006, "Straatnamen - Famylje Leverstrjitte, Sneek", *Openbaar bestuur*, 16(5): 21
- Steur, B F, 2006, "Straatnamen - Burgemeester Hovylaan, Den Haag", *Openbaar bestuur*, 16(6-7): 15
- Steur, B F, 2006, "Straatnamen - Mw. Smulders-Beliënplein, Oost-, West- en Middelbeers", *Openbaar bestuur*, 16(8): 16
- Steur, B F, 2006, "Straatnamen - Paredisstraat, Roermond", *Openbaar bestuur*, 16(9): 14
- Steur, B F, 2006, "Straatnamen - Burgemeester De Vries Broekmanlaan, -Beijerland", *Openbaar bestuur*, 16(10): 24
- Steur, B F, 2006, "Straatnamen - Burgemeester Van Lennepweg, Heemstede", *Openbaar bestuur*, 16(11): 17
- Steur, B F, 2006, "Straatnamen - Mr. van Hasseltlaan, Apeldoorn", *Openbaar bestuur*, 16(12): 17
- Theelen, L, 2015, "Straatnaamgeving in de gemeente Echt-Susteren", *Echter Landj : heemkundige bijdragen over Echt en omgeving*, 12: 71-82
- Tigelaar, B F, 2003, "Utrechtse straatnamen 1: Oude Kerkstraat", *Oud-Utrecht : tweemaandelijks tijdschrift*, 76(1): 21
- Tigelaar, B F, 2003, "Utrechtse straatnamen 2: Zilverstraat", *Oud-Utrecht : tweemaandelijks tijdschrift*, 76(2): 49
- Tigelaar, B F, 2003, "Utrechtse straatnamen 3: Nobeldwarsstraat", *Oud-Utrecht : tweemaandelijks tijdschrift*, 76(3): 77
- Tigelaar, B F, 2003, "Utrechtse straatnamen 4: Zakkendragerssteeg", *Oud-Utrecht : tweemaandelijks tijdschrift*, 76(4): 97
- Tigelaar, B F, 2003, "Utrechtse straatnamen 5: Doelenstraat", *Oud-Utrecht : tweemaandelijks tijdschrift*, 76(5): 128
- Tigelaar, B F, 2003, "Utrechtse straatnamen 6: Ridderhofstad", *Oud-Utrecht : tweemaandelijks tijdschrift*, 76(7): 176
- Timp, W, 1979, "De invoering van de huisnummering", *Jaarboek van het Genootschap Amstelodamum*, 71: 79-92

- Tuin, J D van der, 1993, "Middeleeuwse straatnamen in Steenwijk", *Historische mededelingen : officieel orgaan van de Historische Vereniging Steenwijk en Omstreken*, 10(3): 84-88
- Tummers, P L M, 1966, "Een Maastrichts straatnamen-element", *Med. Nijmeegse Centrale Dialect- en Naamk*, 5: 5-11
- Veen Czn, B van der, 1967, "Enige oude straatnamen uit het hart van het middeleeuwse Groningen", *Groningen : cultureel maandblad*, 9: 17-19
- Velde, Rink van der, 1973, "Straatnamen moeten geen betijzing geven", *Leeuwarder Courant*, 9 mrt
- Ven, B van der, Boven, M W van, 1982, "Helmondse straatnamen", *De vlasbloem : historisch jaarboek voor Helmond*, 3: 101-140
- Verstraete, H, 1997, "Er zit literatuur in Lakense straatnamen : Karel Bogaerd", *Laca tijdingen : driemaandelijks tijdschrift*, 8(3-4): 20-24; 23-32
- Visser, Durk, 1998, "Straatnamen vertellen soms veel", *Jouster courant : nieuws- en advertentieblad*, 2 (sep): 5
- Visser, L, 1982, "De straatnamen : (verbeteringen en aanvullingen)", *Bulletin van de Van de Poll-stichting*, 12(3): 44-46
- Vliet, B J Martens van, 1994, "De Ketielejach en andere straatnamen in de Utrechtse volkstaal", *Oud-Utrecht : tweemaandelijks tijdschrift*, 67(2): 36-37
- Vliet, B J Martens van, 2000, "Voorzetsels, ook in Utrecht wonen wij 'op' of 'in' een straat of een wijk, over het gebruik van voorzetsels voor straatnamen", *Oud-Utrecht : tweemaandelijks tijdschrift*, 73(3): 78-80
- Walravens, V, 1960, "Aardrijkskundige straatnamen te Halle en 'n oratio pro domo inzake spelling", *Eigen schoon en De Brabander : orgaan van den Geschied- en Oudheidkundigen Kring van West-Brabant en van den Gidsenbond der gouw Brussel*, 43(1-2): 42-48
- Walt, Harm, 1994, "Het ontstaan en de ontwikkeling van de glasindustrie in Leerdam (vervolg), 9 : straatnamen ontleend aan de glasindustrie", *Van Stad en Graafschap Leerdam*: 9(2), 16-19
- Weerd, J W de, 1985, "Straatnamen in Nieuwleusen", *Ni'jluusn van vrogger : kwartaalblad van de Historische Vereniging in de Gemeente Nieuwleusen "Ni'jluusn van Vrogger"*, 3: 17-23, 33-38
- Weijden, Thom van de, 2012, "Straatnamen in de gemeente Alphen en Riel (2)", *De runstoof*, 35(4): 29-33
- Wobma, J, 1987, "Harlinger straatnamen", *Oud Harlingen*, 2: 12-15

- Wobma, J, 1996, "Harlinger straatnamen: het Noordijs", *Oud-Holland : nieuwe bijdragen voor de geschiedenis der Nederlandsche kunst, letterkunde, nijverheid*, 12(12): 8
- Wobma, J, 1983-84, "Harlinger straatnamen", *Harlinger courant*, 11 nov, 9 dec, 9 mrt
- Wortel, Th. P H, 1967, "Straatnamen. 2. Agnietenlaan", *Alkmaars jaarboekje ...*, 3: 34-41
- Wynants, Maurits, 1995, "Toponymische verkenningen : enkele 'duistere' Tervuurse straatnamen", *De Horen : tweemaandelijks tijdschrift*, 22(4): 43-48
- Wynia, S, 1999, "De Gravenallee : straatnamen vertellen een verhaal", *'t Onderschoer : officieel driemaandelijks contactorgaan van Heemkunde Denekamp*, 21(1): 75-76
- Zweers, J H F, 1983, "Historie in straatnamen", *Mededelingen omtrent de werkzaamheden van de Historische Kring Huessen*, 8(2): 63-66